

УТВЕРЖДАЮ  
Заместитель Председателя Правительства  
Курской области - министр природных  
ресурсов Курской области  
К.О.Поляков



ПЛАН  
противопожарного обустройства лесов на территории  
Щигровского лесничества  
на период с 01 января 2024 по 31 декабря 2028 г.

## О Г Л А В Л Е Н И Е

№ пп	Содержание	Стр.
1	Краткая характеристика лесничества	4
1.1.	Информация о лесорастительных зонах и лесных районах, лесистости, об общей площади лесов и ее распределении по целевому назначению, преобладающим породам, группам возраста, информация о делении по участковым лесничествам, распределении лесов по типам леса в разрезе участковых лесничеств, информация о лесопожарном зонировании, распределении площади лесов по классам природной пожарной опасности, характеристика пожароопасного сезона (начало, окончание, продолжительность по лесным зонам (лесным районам), виды лесных пожаров, их динамика, сезонные особенности, информация о динамике площадей, пройденных лесными пожарами, площадей погибших насаждений, информация о причинах возникновения лесных пожаров, информация об угрозе распространения пожаров (низкая, средняя, высокая)	4
1.2.	Информация о лесных участках, предоставленных в пользование, - характеристика лесохозяйственной деятельности на лесных участках, предоставленных в пользование (с указанием их местоположения), включая охрану лесов от пожаров, планируемые направления и объемы развития на срок действия плана	7
1.3.	Информация о состоянии противопожарного обустройства лесов (наличие объектов противопожарного обустройства лесов и оценка эффективности мероприятий по противопожарному обустройству лесов	7
2.	Проектируемые меры противопожарного обустройства лесов с учетом затрат на их выполнение	17
2.1.	Создание, содержание и эксплуатация лесных дорог, предназначенных для охраны лесов от пожаров	17
2.2.	Создание, содержание и эксплуатация посадочных площадок для самолетов и вертолетов, используемых в целях проведения авиационных работ по охране лесов от пожаров	17
2.3.	Прокладка просек, противопожарных разрывов, устройство противопожарных минерализованных полос	17
2.4.	Создание, содержание и эксплуатация пожарных наблюдательных пунктов (вышек, мачт, павильонов и других наблюдательных пунктов), пунктов сосредоточения противопожарного инвентаря	17
2.5.	Устройство пожарных водоемов и подъездов к источникам противопожарного водоснабжения	17

№ пп	Содержание	Стр.
2.6.	Проведение работ по гидромелиорации земель	17
2.7.	Снижение природной пожарной опасности лесов путем регулирования породного состава лесных насаждений	18
2.8.	Проведение профилактических контролируемых противопожарных выжиганий хвороста, лесной подстилки, сухой травы и других лесных горючих материалов, включая информацию об их территориальном размещении, площадных объемах, а также о мероприятиях по обеспечению безопасности выжиганий	18
2.9.	Прочистка просек, прочистка противопожарных минерализованных полос и их обновление	18
2.10.	Эксплуатация пожарных водоемов и подъездов к источникам водоснабжения	18
2.11.	Благоустройство зон отдыха граждан, пребывающих в лесах в соответствии со <u>статьей 11</u> Лесного кодекса Российской Федерации	18
2.12.	Установка и эксплуатация шлагбаумов, устройство преград, обеспечивающих ограничение пребывания граждан в лесах в целях обеспечения пожарной безопасности	18
2.13.	Создание и содержание противопожарных заслонов и устройство лиственных опушек	18
2.14.	Установка и размещение стендов и других знаков и указателей, содержащих информацию о мерах пожарной безопасности в лесах	18
2.15.	Объем и пообъектное распределение проектируемых мер в разрезе лесничеств с указанием квартала, выдела	20
2.16.	Календарный план выполнения мер	31
	<b>ГРАФИЧЕСКАЯ ЧАСТЬ</b> плана противопожарного обустройства лесов на территории лесничества	45
1.	Обзорная карта-схема по принадлежности граничащих территорий	46
2.	Карта-схема погибших и поврежденных лесов	47
3.	Карта-схема природной пожарной опасности лесов	48
4.	Карта-схема лесопожарного зонирования лесничества	49
5.	Карта-схема лесопожарных рисков на территории лесничества	50
6.	Карта-схема размещения лесных дорог	51
7.	Карта-схема противопожарного обустройства лесничества (с указанием объектов противопожарного обустройства в разрезе участковых лесничеств)	52

## I. Краткая характеристика лесничества

1.1. Щигровское лесничество министерства природных ресурсов Курской области расположено в восточной части Курской области, на территории Щигровского и Тимского районов. Пространственное размещение территории лесничества представлено на карте-схеме размещения лесных дорог и принадлежности, прилегающих к лесам Щигровского лесничества территорий, приведенной в графической части плана противопожарного обустройства лесов на территории лесничества (далее – план).

Площадь Щигровского лесничества составляет 8953 га в том числе: Щигровское участковое лесничество 5135 га, Тимское участковое лесничество 3818 га. Лесничество относится к лесостепной зоне, лесостепному району Европейской части Российской Федерации. Преобладающий по лесничеству тип леса ДБСВ - Дубняк байрачный свежий. Лесистость муниципальных районов на территории которых расположен лесной фонд, составляет в среднем 4,0 %.

Анализ предыдущего стандартного климатического ряда (1961-2011 года) указывает на небольшую повторяемость высокой пожарной опасности на территории лесничества в апреле, начале мая (20%). В остальные месяцы года повторяемость уменьшается и составляет для июня 10%, июля -10 %, и возрастает к концу августа, началу сентября. В период с 2021 по 2023 годы лесных пожаров на территории Щигровского лесничества не допущено.

Подробная информация о лесорастительных зонах и лесных районах, лесистости, об общей площади лесов и ее распределении по целевому назначению, преобладающим породам, группам возраста, информация о делении по участковым лесничествам, распределении лесов по типам леса в разрезе участковых лесничеств, информация о лесопожарном зонировании, распределении площади лесов по классам природной пожарной опасности, характеристика пожароопасного сезона (начало, окончание, продолжительность по лесным зонам (лесным районам), виды лесных пожаров, их динамика, сезонные особенности, информация о динамике площадей, пройденных лесными пожарами, площадей погибших насаждений, информация о причинах возникновения лесных пожаров, информация об угрозе распространения пожаров (низкая, средняя, высокая) отражена в **Таблице 1.1**.

Карта-схема распределения лесов Щигровского лесничества по лесопожарным рискам приведена в графической части плана.

Карта-схема распределения погибших и поврежденных насаждений на территории Щигровского лесничества по лесопожарным рискам приведена в графической части плана.

Таблица 1.1.

№ пп	Наименование участков лесничества	Лесорастительная зона и лесной район	Лесистость, %	Площадь												Информация о лесопожарном зонировании	
				земель лесного фонда всего	Целевое назначение лесов			По преобладающим породам			Группам возраста						
					Защитные	Эксплуатационные	Резервные	Хвойные	Твердолиственные	Мягколиственные	Молодняки	Средневозрастные	Приспевающие	Спелые	Перестойные		
А	1	2	3	4	5	6	7	8	9	10	11	12	13	14	15	16	
1	Щигровское	лесостепная зона и лесостепной район европейской части Российской Федерации	3,90	5135,00	5135,00			252,00	3532,00	809,00	698,00	1875,00	784,00	1127,00	109,00	зона наземного обнаружения и тушения лесных пожаров	
2	Тимское	лесостепная зона и лесостепной район европейской части Российской Федерации	4,20	3818,00	3818,00			181,00	2865,00	599,00	487,00	1609,00	608,00	771,00	107,00	зона наземного обнаружения и тушения лесных пожаров	

Продолжение Таблицы 1.1.

№ пп	Наименование участкового лесничества	распределении площади лесов по классам природной пожарной опасности					Характеристика пожароопасного сезона			Лесные пожары				Динамика площадей пройденной лесными пожарами , га					Динамика площадей погибших насаждений					Информация об угрозе распространения лесных пожаров				
		I	II	III	IV	V	Дата начала	Дата окончания	Продолж ительность	Виды	Количество лесных пожаров (динамика)			Сезонные особенности	Основные причины возникновения	2019	2020	2021	2022	2023	2019	2020	2021	2022	2023	низкая	средняя	высокая
											2021	2022	2023															
A	1	17	18	19	20	21	22	23	24	25	26	27	28	29	30	31	32	33	34	35	36	37	38	39	40	41	42	43
1	Щигровское		52,00	4533,00	417	133	10.апр	26.окт	6,5мес		0	0	0					0	0	0			0	0	0	375	4010	750
2	Тимское		44,00	3364,00	311	99	10.апр	26.окт	6,5мес		0	0	0					0	0	0			0	0	0	88	3595	135

1.2. На территории Щигровского лесничества лесные участки, переданные в аренду, отсутствуют, раздел 1.2 не заполняется.

1.3. Мероприятия и объекты противопожарного обустройства на территории Щигровского лесничества соответствуют ГОСТ Р 57972-2017, утвержденному приказом Федерального агентства по техническому регулированию и метрологии от 21 ноября 2017 г. № 1792-ст.

К объектам противопожарного обустройства лесов относятся:

- дороги, предназначенные для охраны лесов от пожаров, дороги противопожарного назначения;
- посадочные площадки для самолетов, вертолетов, используемых в целях проведения авиационных работ по охране и защите лесов;
- искусственные и естественные противопожарные барьеры, в том числе противопожарные разрывы, заслоны, минерализованные полосы, канавы, просеки и пожароустойчивые опушки, полосы, очищенные от пожароопасных сухой травяной растительности, валежа, хвороста, кустарниковой растительности;
- пожарные наблюдательные пункты, включая вышки, мачты, павильоны и другие наблюдательные пункты;
- пункты сосредоточения противопожарного инвентаря;
- пожарные водоемы и подъезды к источникам противопожарного водоснабжения;
- лесоосушительные сети, включая шлюзы, временные плотины, дороги, предназначенные для проведения работ по гидромелиорации, в целях обеспечения благоприятного противопожарного режима в лесах;
- участки, предназначенные для проведения профилактического контролируемого противопожарного выжигания хвороста, лесной подстилки, сухой травы и других лесных горючих материалов;
- зоны отдыха граждан, пребывающих в лесах, в том числе места для отдыха и курения в лесу, площадки для стоянок туристов, смотровые площадки и площадки для стоянки автотранспорта;
- шлагбаумы, преграды, обеспечивающие ограничение пребывания граждан в лесах в целях обеспечения пожарной безопасности;
- стенды и другие знаки, указатели, содержащие информацию о мерах пожарной безопасности в лесах.

Мероприятия по противопожарному обустройству лесов – это система организационных, технических и лесоводственных мероприятий, направленных на предупреждение лесных пожаров, снижение степени пожарной опасности, повышение пожароустойчивости лесов, обнаружение пожаров в начале их развития и их ликвидацию.

В соответствии с Лесным кодексом России, противопожарное обустройство лесов является одним из видов деятельности по предупреждению лесных пожаров.

Меры противопожарного обустройства лесов включают в себя:

- строительство, реконструкцию и эксплуатацию лесных дорог, предназначенных для охраны лесов от пожаров;
- строительство, реконструкцию и эксплуатацию посадочных площадок для самолетов, вертолетов, используемых в целях проведения авиационных работ по охране и защите лесов;
- прокладку просек, противопожарных разрывов, устройство противопожарных минерализованных полос;
- строительство, реконструкцию и эксплуатацию пожарных наблюдательных пунктов (вышек, мачт, павильонов и других наблюдательных пунктов), пунктов сосредоточения противопожарного инвентаря;
- устройство пожарных водоемов и подъездов к источникам противопожарного водоснабжения;
- проведение работ по гидромелиорации;
- снижение природной пожарной опасности лесов путём регулирования породного состава лесных насаждений и проведения санитарно-оздоровительных мероприятий;
- проведение профилактического контролируемого противопожарного выжигания хвороста, лесной подстилки, сухой травы и других лесных горючих материалов;
- иные определенные Правительством Российской Федерации меры.

На территории Щигровского лесничества запроектированы следующие мероприятия:

- прочистка противопожарных минерализованных полос и их обновление - 200,0 км;
- проведение профилактического контролируемого противопожарного выжигания хвороста, лесной подстилки, сухой травы и других лесных горючих материалов- 30га;
- строительство, реконструкция и эксплуатация пунктов сосредоточения противопожарного инвентаря - 2шт;
- установка и эксплуатация шлагбаумов, преград, обеспечивающих ограничение пребывания граждан в лесах в целях обеспечения пожарной безопасности - 8 шт;
- благоустройство зон отдыха граждан, пребывающих в лесах - 8 шт;
- установка и размещение стендов, знаков и указателей, содержащих информацию о мерах пожарной безопасности в лесах - 8 шт.

Информация о состоянии противопожарного обустройства лесов (наличие объектов противопожарного обустройства лесов и оценка эффективности мероприятий по противопожарному обустройству лесов) по Щигровскому лесничеству в разрезе участков лесничеств отражена в **Таблице 1.3.**

Карта-схема пространственного размещения объектов противопожарного обустройства лесов на территории Щигровского лесничества приведена в графической части плана.



Таблица 1.3.

№п/п	Наименование участкового лесничества	Наименование объекта противопожарного обустройства лесов в соответствии с национальным стандартом Российской Федерации ГОСТ Р 57972-2017	Местоположение (квартал, выдел)	Объем	Ед. изм.	Примечание
А	1	2	3	4	5	6
1	Щигровское	Искусственные и естественные противопожарные барьеры, в том числе противопожарные разрывы, заслоны, минерализованные полосы, канавы, просеки и пожароустойчивые опушки, полосы, очищенные от пожароопасных сухой травяной растительности, валежа, хвороста, кустарниковой растительности.	кв8 выд20,28	6	км	удовлетворительное
1.1.	Щигровское		кв12 выд7	1,1	км	удовлетворительное
1.2.	Щигровское		кв29 выд3	2,1	км	удовлетворительное
1.3.	Щигровское		кв33 выд14	1,2	км	удовлетворительное
1.4.	Щигровское		кв35выд 8,9,12-14,16	11,7	км	удовлетворительное
1.5.	Щигровское		кв38 выд23	1,2	км	удовлетворительное
1.6.	Щигровское		кв40выд1	3,9	км	удовлетворительное
1.7.	Щигровское		кв50выд7,9,29	6,3	км	удовлетворительное
1.8.	Щигровское		кв51выд4	3,3	км	удовлетворительное
1.9.	Щигровское		кв56выд16,18,20	2,1	км	удовлетворительное
1.10.	Щигровское		кв72выд17,25,26	3,6	км	удовлетворительное
1.11.	Щигровское		кв73выд11,13,16,18	3,3	км	пригодно для использования
1.12.	Щигровское		кв101выд2,5	2,7	км	пригодно для использования
1.13.	Щигровское		кв109выд2	1,2	км	пригодно для использования
1.14.	Щигровское		кв110выд2,3	2,1	км	пригодно для использования
1.15.	Щигровское		кв111выд1	1,2	км	удовлетворительное
1.16.	Щигровское		кв112выд3	0,9	км	удовлетворительное
1.17.	Щигровское		кв113выд7,8,13	2,4	км	удовлетворительное
1.18.	Щигровское		кв114выд8	0,6	км	удовлетворительное

№п/п	Наименование участкового лесничества	Наименование объекта противопожарного обустройства лесов в соответствии с национальным стандартом Российской Федерации ГОСТ Р 57972-2017	Местоположение (квартал, выдел)	Объем	Ед. изм.	Примечание
А	1	2	3	4	5	6
1.19.	Щигровское		кв116выд1,3,13,14	5,1	км	пригодно для использования
1.20.	Щигровское		кв117выд1	0,9	км	пригодно для использования
1.21.	Щигровское		кв118выд3	1,5	км	пригодно для использования
1.22.	Щигровское		кв124выд3,12,14	6,6	км	пригодно для использования
1.23.	Щигровское		кв134выд1,2,6	4,2	км	пригодно для использования
1.24.	Щигровское		кв137выд1,2,4	3	км	удовлетворительное
1.25.	Щигровское		кв140выд1-4,6-9,11,12,14,16-18,22- 24,30,31	22,8	км	удовлетворительное
1.26.	Щигровское		кв141выд3,5,9,12-14	7,8	км	удовлетворительное
1.27.	Щигровское		кв142выд5,6,8,9,11,12,16,18	11,7	км	удовлетворительное
1.28.	Щигровское		кв143выд1	4,2	км	удовлетворительное
1.29.	Щигровское		кв146выд1-4	6,6	км	удовлетворительное
1.30.	Тимское		кв9выд1-3	0,9	км	удовлетворительное
1.31.	Тимское		кв12выд6	0,6	км	удовлетворительное
1.32.	Тимское		кв14выд11	0,3	км	удовлетворительное
1.33.	Тимское		кв18выд26,27	1,5	км	удовлетворительное
1.34.	Тимское		кв19выд1,7	0,9	км	пригодно для использования
1.35.	Тимское		кв21выд3	0,9	км	пригодно для использования

№п/п	Наименование участкового лесничества	Наименование объекта противопожарного обустройства лесов в соответствии с национальным стандартом Российской Федерации ГОСТ Р 57972-2017	Местоположение (квартал, выдел)	Объем	Ед. изм.	Примечание
А	1	2	3	4	5	6
1.36.	Тимское		кв25выд2	1,2	км	пригодно для использования
1.37.	Тимское		кв28выд8	1,5	км	пригодно для использования
1.38.	Тимское		кв29выд4	0,6	км	удовлетворительное
1.39.	Тимское		кв33выд1	1,5	км	удовлетворительное
1.40.	Тимское		кв43выд5	0,9	км	удовлетворительное
1.41.	Тимское		кв46выд8	0,9	км	удовлетворительное
1.42.	Тимское		кв47выд8	0,6	км	пригодно для использования
1.43.	Тимское		кв69выд1,2,13,19,20	2,7	км	пригодно для использования
1.44.	Тимское		кв74выд19,24	1,8	км	пригодно для использования
1.45.	Тимское		кв75выд15	1,2	км	пригодно для использования
1.46.	Тимское		кв77выд2	0,6	км	пригодно для использования
1.47.	Тимское		кв79выд3	0,6	км	удовлетворительное
1.48.	Тимское		кв83выд3,4,6,20	2,7	км	удовлетворительное
1.49.	Тимское		кв85выд2	1,5	км	удовлетворительное
1.50.	Тимское		кв91выд5	0,9	км	удовлетворительное
1.51.	Тимское		кв99выд1	0,9	км	удовлетворительное
1.52.	Тимское		кв102выд4,24	2,1	км	удовлетворительное
1.53.	Тимское		кв106выд17,26	1,5	км	пригодно для использования

№п/п	Наименование участкового лесничества	Наименование объекта противопожарного обустройства лесов в соответствии с национальным стандартом Российской Федерации ГОСТ Р 57972-2017	Местоположение (квартал, выдел)	Объем	Ед. изм.	Примечание
А	1	2	3	4	5	6
1.54.	Тимское		кв110выд17,20	0,9	км	пригодно для использования
1.55.	Тимское		кв111выд5,8,9	1,8	км	пригодно для использования
1.56.	Тимское		кв112выд13,19	1,2	км	пригодно для использования
1.57.	Тимское		кв114выд3,10	2,4	км	удовлетворительное
1.58.	Тимское		кв117выд8	0,9	км	удовлетворительное
1.59.	Тимское		кв118выд12	0,9	км	удовлетворительное
1.60.	Тимское		кв122выд33	0,9	км	удовлетворительное
1.61.	Тимское		кв132выд1	1,2	км	пригодно для использования
1.62.	Тимское		кв133выд13	1,5	км	пригодно для использования
1.63.	Тимское		кв135выд2,9,10	1,8	км	пригодно для использования
1.64.	Тимское		кв137выд1,4,5	2,7	км	пригодно для использования
1.65.	Тимское		кв139выд3,6	1,2	км	пригодно для использования
1.66.	Тимское		кв140выд1,2	0,6	км	удовлетворительное
1.67.	Тимское		кв141выд1,2	4,8	км	удовлетворительное
1.68.	Тимское		кв142выд4,6	3,9	км	удовлетворительное
1.69.	Тимское		кв143выд9,11,13,14,16	9,6	км	пригодно для использования
1.70.	Тимское		кв146выд1,3	1,8	км	пригодно для использования

№п/п	Наименование участкового лесничества	Наименование объекта противопожарного обустройства лесов в соответствии с национальным стандартом Российской Федерации ГОСТ Р 57972-2017	Местоположение (квартал, выдел)	Объем	Ед. изм.	Примечание
А	1	2	3	4	5	6
1.71.	Тимское		кв154выд4,5	1,8	км	пригодно для использования
2	Щигровское	Пожарные наблюдательные пункты, включая вышки, мачты, павильоны и другие наблюдательные пункты			шт	
2.1.	Тимское				шт	
3	Щигровское	Пункты сосредоточения противопожарного инвентаря	кв 57	1	шт	удовлетворительное
3.1.	Тимское		кв 154	1	шт	удовлетворительное
4	Щигровское	Участки, предназначенные для проведения профилактического контролируемого противопожарного выжигания хвороста, лесной подстилки, сухой травы и других лесных горючих материалов.	кв29выд3	0,4	га	удовлетворительное
4.1.	Щигровское		кв35выд11-13	1	га	удовлетворительное
4.2.	Щигровское		кв51выд6	1,3	га	удовлетворительное
4.3.	Щигровское		кв56выд20,18	0,3	га	удовлетворительное
4.4.	Щигровское		кв72выд25,26	0,9	га	удовлетворительное
4.5.	Щигровское		кв73выд13,15	0,7	га	удовлетворительное
4.6.	Щигровское		кв94выд1	0,2	га	удовлетворительное
4.7.	Щигровское		кв109выд2	0,5	га	удовлетворительное
4.8.	Щигровское		кв110выд3	0,3	га	удовлетворительное
4.9.	Щигровское		кв111выд1	0,4	га	удовлетворительное
4.10.	Щигровское		кв116выд3,12,13,14,18	1,7	га	удовлетворительное
4.11.	Щигровское		кв124выд12	0,4	га	удовлетворительное
4.12.	Щигровское		кв137выд2,1	0,2	га	удовлетворительное
4.13.	Щигровское		кв140выд1,3,4,6-9,11,14,16,17,22,30	4,6	га	удовлетворительное

№п/п	Наименование участкового лесничества	Наименование объекта противопожарного обустройства лесов в соответствии с национальным стандартом Российской Федерации ГОСТ Р 57972-2017	Местоположение (квартал, выдел)	Объем	Ед. изм.	Примечание
А	1	2	3	4	5	6
4.14.	Щигровское		кв141выд6,7,9	0,9	га	удовлетворительное
4.15.	Щигровское		кв142выд6,9,12,16,18	3,5	га	удовлетворительное
4.16.	Щигровское		кв143выд1	1,4	га	удовлетворительное
4.17.	Щигровское		кв144выд2,3,6	0,9	га	удовлетворительное
4.18.	Тимское		кв9выд1,2	0,4	га	удовлетворительное
4.19.	Тимское		кв12выд4-6	0,4	га	удовлетворительное
4.20.	Тимское		кв19выд5,7	0,3	га	удовлетворительное
4.21.	Тимское		кв21выд3	0,3	га	удовлетворительное
4.22.	Тимское		кв28выд8	0,6	га	удовлетворительное
4.23.	Тимское		кв29выд4	0,3	га	удовлетворительное
4.24.	Тимское		кв33выд1-3	0,7	га	удовлетворительное
4.25.	Тимское		кв42выд4,11	0,3	га	удовлетворительное
4.26.	Тимское		кв65выд3	0,3	га	удовлетворительное
4.27.	Тимское		кв69выд2	0,1	га	удовлетворительное
4.28.	Тимское		кв73выд3	0,3	га	удовлетворительное
4.29.	Тимское		кв74выд24,19	0,5	га	удовлетворительное
4.30.	Тимское		кв75выд15	0,5	га	удовлетворительное
4.31.	Тимское		кв77выд2	0,2	га	удовлетворительное
4.32.	Тимское		кв79выд22	0,3	га	удовлетворительное
4.33.	Тимское		кв91выд5	0,3	га	удовлетворительное

№п/п	Наименование участкового лесничества	Наименование объекта противопожарного обустройства лесов в соответствии с национальным стандартом Российской Федерации ГОСТ Р 57972-2017	Местоположение (квартал, выдел)	Объем	Ед. изм.	Примечание
А	1	2	3	4	5	6
4.34.	Тимское		кв110выд20,17,9	0,7	га	удовлетворительное
4.35.	Тимское		кв112выд19,13	0,3	га	удовлетворительное
4.36.	Тимское		кв132выд1	0,5	га	удовлетворительное
4.37.	Тимское		кв133выд13	0,6	га	удовлетворительное
4.38.	Тимское		кв135выд9,10	0,2	га	удовлетворительное
4.39.	Тимское		кв137выд1	0,1	га	удовлетворительное
4.40.	Тимское		кв143выд6,9,10,14,16-18	2,2	га	удовлетворительное
5	Щигровское	Зоны отдыха граждан, пребывающих в лесах, в том числе места для отдыха и курения в лесу, площадки для стоянок туристов, смотровые площадки и площадки для стоянки автотранспорта.	кв56выд1	1	шт	удовлетворительное
5.1.	Щигровское		кв57выд1	1	шт	удовлетворительное
5.2.	Щигровское		кв63выд5	1	шт	удовлетворительное
5.3.	Щигровское		кв65выд1	1	шт	удовлетворительное
5.4.	Тимское		кв15выд7	1	шт	удовлетворительное
5.5.	Тимское		кв32выд17	1	шт	удовлетворительное
5.6.	Тимское		кв69выд13	1	шт	удовлетворительное
5.7.	Тимское		кв 83выд10	1	шт	удовлетворительное
6	Щигровское	Шлагбаумы, преграды, обеспечивающие ограничение пребывания граждан в лесах в целях обеспечения пожарной безопасности.	кв89выд15	1	шт	удовлетворительное
6.1.	Щигровское		кв88выд13	1	шт	удовлетворительное
6.2.	Щигровское		кв56выд23	1	шт	удовлетворительное
6.3.	Щигровское		кв56выд8	1	шт	удовлетворительное
6.4.	Щигровское		кв57выд1	1	шт	удовлетворительное
6.5.	Щигровское		кв140выд2	1	шт	удовлетворительное
6.6.	Щигровское		кв140выд19	1	шт	удовлетворительное

№п/п	Наименование участкового лесничества	Наименование объекта противопожарного обустройства лесов в соответствии с национальным стандартом Российской Федерации ГОСТ Р 57972-2017	Местоположение (квартал, выдел)	Объем	Ед. изм.	Примечание
А	1	2	3	4	5	6
6.7.	Щигровское	Стенды и другие знаки, указатели, содержащие информацию о мерах пожарной безопасности в лесах.	кв143выд1	1	шт	удовлетворительное
7	Щигровское		кв70выд1	1	шт	удовлетворительное
7.1.	Щигровское		кв140выд19	1	шт	удовлетворительное
7.2.	Щигровское		кв140выд7	1	шт	удовлетворительное
7.3.	Щигровское		кв142выд18	1	шт	удовлетворительное
7.4.	Щигровское		кв65выд1	1	шт	удовлетворительное
7.5.	Щигровское		кв75выд2	1	шт	удовлетворительное
7.6.	Тимское		кв118выд2	1	шт	удовлетворительное
7.7.	Тимское		кв83выд10	1	шт	удовлетворительное



## **II. Проектируемые меры противопожарного обустройства лесов с учетом затрат на их выполнение.**

Планирование и создание объектов противопожарного устройства лесов осуществляют с учетом местных климатических и лесорастительных условий, рельефа местности, а также с учетом наличия зон с особыми условиями использования территорий, на которых расположены соответствующие леса.

Нормативы мероприятий по охране лесов лесничества от пожаров (противопожарному обустройству) разработаны в соответствии с Правилами пожарной безопасности в лесах, утвержденными Постановлением Правительства Российской Федерации от 07 октября 2020 г. № 1614, Постановлением Правительства Российской Федерации от 16 апреля 2011 г. № 281 «О мерах противопожарного обустройства лесов», приказом Федерального агентства лесного хозяйства от 5 июля 2011 г. № 287 «Об утверждении классификации природной пожарной опасности лесов и классификации пожарной опасности в лесах в зависимости от условий погоды», приказом Министерства природных ресурсов и экологии Российской Федерации от 28 марта 2014 г. № 161 «Об утверждении видов средств предупреждения и тушения лесных пожаров, нормативов обеспеченности данными средствами лиц, использующих леса, норм наличия средств предупреждения и тушения лесных пожаров при использовании лесов» и приказом Федерального агентства лесного хозяйства от 27 апреля 2012 г. № 174 «Об утверждении нормативов противопожарного обустройства лесов».

2.1. Создание, содержание и эксплуатация лесных дорог, предназначенных для охраны лесов от пожаров - не предусмотрено лесохозяйственным регламентом Щигровского лесничества;

2.2. Создание, содержание и эксплуатация посадочных площадок для самолетов и вертолетов, используемых в целях проведения авиационных работ по охране лесов от пожаров - не предусмотрено лесохозяйственным регламентом Щигровского лесничества;

2.3. Прокладка просек, противопожарных разрывов, устройство противопожарных минерализованных полос не предусмотрено лесохозяйственным регламентом Щигровского лесничества;

2.4. Создание, содержание и эксплуатация пожарных наблюдательных пунктов (вышек, мачт, павильонов и других наблюдательных пунктов), пунктов сосредоточения противопожарного инвентаря на территории Щигровского лесничества отражено в **Таблице 2.1-2.14;**

2.5. Устройство пожарных водоемов и подъездов к источникам противопожарного водоснабжения - не предусмотрено лесохозяйственным регламентом Щигровского лесничества;

2.6. Проведение работ по гидромелиорации земель - не предусмотрено лесохозяйственным регламентом Щигровского лесничества;

2.7. Снижение природной пожарной опасности лесов путем регулирования породного состава лесных насаждений - не предусмотрено лесохозяйственным регламентом Щигровского лесничества;

2.8. Проведение профилактических контролируемых противопожарных выжиганий хвороста, лесной подстилки, сухой травы и других лесных горючих материалов, включая информацию об их территориальном размещении, площадных объемах, а также о мероприятиях по обеспечению безопасности выжиганий на территории Щигровского лесничества отражено в **Таблице 2.1-2.14;**

2.9. Прочистка просек, прочистка противопожарных минерализованных полос и их обновление на территории Щигровского лесничества отражено в **Таблице 2.1-2.14;**

2.10. Эксплуатация пожарных водоемов и подъездов к источникам водоснабжения- не предусмотрено лесохозяйственным регламентом Щигровского лесничества;

2.11. Благоустройство зон отдыха граждан, пребывающих в лесах в соответствии со статьей 11 Лесного кодекса Российской Федерации на территории Щигровского лесничества отражено в **Таблице 2.1-2.14;**

2.12. Установка и эксплуатация шлагбаумов, устройство преград, обеспечивающих ограничение пребывания граждан в лесах в целях обеспечения пожарной безопасности - отражено в **Таблице 2.1-2.14;**

2.13. Создание и содержание противопожарных заслонов и устройство лиственных опушек- не предусмотрено лесохозяйственным регламентом Щигровского лесничества;

2.14. Установка и размещение стендов и других знаков и указателей, содержащих информацию о мерах пожарной безопасности в лесах на территории Щигровского лесничества отображены в **Таблице 2.1-2.14.**

Таблица 2.1-2.14.

№ПП	Период действия плана	наименование участкового лесничества	прокладка просек, противопожарных разрывов, устройство противопожарных минерализованных полос)		создание, содержание и эксплуатация пожарных наблюдательных пунктов (вышек, мачт, павильонов и других наблюдательных пунктов), пунктов сосредоточения противопожарного инвентаря		проведение профилактических контролируемых противопожарных выжиганий хвороста, лесной подстилки, сухой травы и других лесных горючих материалов, включая информацию об их территориальном размещении, площадных объемах, а также о мероприятиях по обеспечению безопасности выжиганий)		прочистка просек, прочистка противопожарных минерализованных полос и их обновление		благоустройство зон отдыха граждан, пребывающих в лесах в соответствии со статьей 11 Лесного кодекса Российской Федерации)		установка и эксплуатация шлагбаумов, устройство преград, обеспечивающих ограничение пребывания граждан в лесах в целях обеспечения пожарной безопасности		установка размещения стендов, других знаков и указателей, содержащих информацию о мерах пожарной безопасности в лесах	
			км	Тыс рублей	шт.	Тыс рублей	га	Тыс рублей	км	Тыс рублей	шт	Тыс рублей	шт	Тыс рублей	шт	Тыс рублей
А	1	2	3	4	5	6	7	8	9	10	11	12	13	14	15,00	16,00
1,00	2024,00	Щигровское			1	4	20	46	131	65	4	15	8	14	6,00	23,46
		Тимское			1	4	10	25	69	34	4	15			2,00	7,82
	итого по лесничеству				2,00	7,11	30,00	70,58	200,00	98,37	8,00	29,79	8,00	13,64	8,00	31,28
2,00	2025,00	Щигровское			1,00	3,56	19,60	45,64	131,30	64,58	4,00	14,90	8,00	13,64	6,00	23,46
		Тимское			1,00	3,56	10,40	24,94	68,70	33,79	4,00	14,90			2,00	7,82
	итого по лесничеству				2,00	7,11	30,00	70,58	200,00	98,37	8,00	29,79	8,00	13,64	8,00	31,28
3,00	2026,00	Щигровское			1,00	3,56	19,60	45,64	131,30	64,58	4,00	14,90	8,00	13,64	6,00	23,46
		Тимское			1,00	3,56	10,40	24,94	68,70	33,79	4,00	14,90			2,00	7,82
	итого по лесничеству				2,00	7,11	30,00	70,58	200,00	98,37	8,00	29,79	8,00	13,64	8,00	31,28
4,00	2027,00	Щигровское			1,00	3,56	19,60	45,64	131,30	64,58	4,00	14,90	8,00	13,64	6,00	23,46
		Тимское			1,00	3,56	10,40	24,94	68,70	33,79	4,00	14,90			2,00	7,82
	итого по лесничеству				2,00	7,11	30,00	70,58	200,00	98,37	8,00	29,79	8,00	13,64	8,00	31,28
5,00	2028,00	Щигровское			1,00	3,56	19,60	45,64	131,30	64,58	4,00	14,90	8,00	13,64	6,00	23,46
		Тимское			1,00	3,56	10,40	24,94	68,70	33,79	4,00	14,90			2,00	7,82
	итого по лесничеству				2,00	7,11	30,00	70,58	200,00	98,37	8,00	29,79	8,00	13,64	8,00	31,28

**2.15.** На территории Щигровского лесничества запроектированы следующие мероприятия:

- прочистка противопожарных минерализованных полос и их обновление - 200,0 км;
- проведение профилактического контролируемого противопожарного выжигания хвороста, лесной подстилки, сухой травы и других лесных горючих материалов- 30га;
- строительство, реконструкция и эксплуатация пунктов сосредоточения противопожарного инвентаря - 2шт;
- установка и эксплуатация шлагбаумов, преград, обеспечивающих ограничение пребывания граждан в лесах в целях обеспечения пожарной безопасности - 8 шт;
- благоустройство зон отдыха граждан, пребывающих в лесах - 8 шт;
- установка и размещение стендов, знаков и указателей, содержащих информацию о мерах пожарной безопасности в лесах - 8 шт.

Объем и пообъектное распределение проектируемых мер в разрезе участковых лесничеств с указанием квартала, выдела по Щигровскому лесничеству отражено в **Таблице 2.15.**

Таблица 2.15.

№ПП	Период действия плана	Наименование участкового лесничества	Прокладка просек, противопожарных разрывов, устройство противопожарных минерализованных полос)		Создание, содержание и эксплуатация пожарных наблюдательных пунктов (вышек, мачт, павильонов и других наблюдательных пунктов), пунктов сосредоточения противопожарного инвентаря		проведение профилактических контролируемых противопожарных выжиганий хвороста, лесной подстилки, сухой травы и других лесных горючих материалов, включая информацию об их территориальном размещении, площадных объемах, а также о мероприятиях по обеспечению безопасности выжиганий)		очистка просек, прочистка противопожарных минерализованных полос и их обновление		благоустройство зон отдыха граждан, пребывающих в лесах в соответствии со статьей 11 Лесного кодекса Российской Федерации)		установка эксплуатация шлагбаумов, преград , обеспечивающих ограничение пребывания граждан в лесах в целях обеспечения пожарной безопасности		установка размещение стендов других знаков и указателей, содержащих информацию о мерах пожарной безопасности в лесах	
			км	Квартал выдел	шт.	Квартал выдел	га	Квартал выдел	км	Квартал выдел	шт	Квартал выдел	шт	Квартал выдел	шт	Квартал выдел
А	1	2	3	4	5	6	7	8	9	10	11	12	13	14	15	16
	2024,0	Щигровское			1,0	кв 57	19,60	кв 29выд3,кв 35 выд 11-13,кв51 выд 6,кв 56 выд 18,20,кв 72 выд 25,26 кв 73 выд13,15, кв 94 выд1,кв 109 выд2,кв 110 выд3, кв 111 выд1, кв 116 выд3,12,13,14,1 8 кв 124 выд12,кв 137 выд1,2,кв 140 выд1,3- 9,11,14,16,17,23 ,30кв 141 выд6,7,9 кв 142 выд 6,9,12,16,18 кв 143выд1 кв 144 выд2,3,6	131,30	кв 8 выд 20, 28 кв 12 выд 7, кв 29 выд 3, кв 33 выд 14, кв 35 вы9 ,8 12,13,14,16,кв 38 выд 23, кв 40выд 1, кв 50 выд 7,9,29, кв51 выд 6, кв 56 выд 16,18,20,23,кв 72 выд 17,25,26,кв 73 выд 11,13,16,18,кв 101 выд 2,5, кв 109 выд 2, кв 110 выд 2,3, кв111 выд 1, кв 112 выд 3, кв 113 выд 7,8,13, кв 114 выд 8, кв 116 выд1,3,13,14,кв 117 выд1, кв 118 выд 3,кв 124 выд 3,12,14,кв 134 выд 1,2,6,кв 137 выд 1,2,4,кв 140 выд 1-4,6-9,11,12,14,16-18,22- 24, 30,31,кв 141 выд 3,5,9,12-14, кв 142 выд5,6,8,9,11,12,16,18 кв 143 выд1, кв 146 выд1-4.	4,0	кв56 выд1,кв 57 выд 1,кв 63 выд 5, кв 65 выд 1	8,00	кв89 выд15, кв 88 выд 13, кв 56 выд 23,8, кв 57 выд 1, кв 140 выд 2,19, кв 143 выд 1	6,0	кв70 выд1 кв140 выд19, кв140в ыд 7, кв142 выд18, кв65 выд1,кв 75 выд2
	2024	Тимское			1,0	кв 154	10,40	кв 9 выд1,2, кв	68,70	кв 9 выд1-3,кв 12 выд 6,	4,0	кв 15			2,0	кв 118

№П	Период действия плана	Наименование участка лесничества	Прокладка просек, противопожар ных разрывов, устройство противопожар ных минерализова нных полос)		Создание, содержание и эксплуатация пожарных наблюдательны х пунктов (вышек, мачт, павильонов и других наблюдательны х пунктов), пунктов сосредоточения противопожарн ого инвентаря		проведение профилактических контролируемых противопожарных выжиганий хвороста, лесной подстилки, сухой травы и других лесных горючих материалов, включая информацию об их территориальном размещении, площадных объемах, а также о мероприятиях по обеспечению безопасности выжиганий)		очистка просек, прочистка противопожарных минерализованных полос и их обновление		благоустройст во зон отдыха граждан, пребывающих в лесах в соответствии со статьей 11 Лесного кодекса Российской Федерации)		установка эксплуатация шлабгаумов, преград , обеспечивающих ограничение пребывания граждан в лесах в целях обеспечения пожарной безопасности		установка размещение стендов и указателей, содержащих информацию о мерах пожарной безопасности в лесах	
			км	Кварт ал выдел	шт.	Кварт ал выдел	га	Кварт ал выдел	км	Кварт ал выдел	шт	Кварт ал выдел	шт	Кварт ал выдел	шт	Кварт ал выдел
А	1	2	3	4	5	6	7	8	9	10	11	12	13	14	15	16
								12 выд4-6, кв 19 выд7, кв 21 выд3, кв 28 выд8, кв 29 выд4, кв 33 выд1-3, кв 42 выд 4,11, кв 65 выд5, кв 69 выд2, кв 73 выд 30, кв 74 выд 19,24, кв 75 выд15, кв 77 выд2, кв 79 выд22, кв 91 выд5, кв 110 выд10,17, кв 11 выд 9, кв 112 выд13,19, кв 132 выд1, кв 133 выд13, кв 135 выд9,10, кв 137 выд1, кв 143 выд6,9,10, 14,16-18		кв 14 выд 11, кв 18 выд 26,27, кв 19 выд 1,7, кв 21 выд 3, кв 25 выд 2, кв 28 выд 8, кв 29 выд 4, кв 33 выд1, кв 43 выд 5, кв 46 выд 8, кв 47 выд 8, кв 69 вы 1,2,13,19,20 кв 74 выд 19, 24, кв 75 выд 15, кв 77 выд 2, кв 79 выд30, кв 3 выд 3,4,6,20, кв 85 выд 2, кв 91 выд 5. кв 99 выд1, кв 102 выд 4, 24, кв 106 выд 17,26, кв 110 выд17, 20, кв 111 выд 5, 8,9, кв 112 выд 13, 19 кв 114 выд 3, 10. кв 117 выд 8, кв 118 выд 12, кв 122 выд 33, кв 132 выд1, кв 133 выд13, кв 135 выд 2,9,10. кв 137 выд1, 4,5, кв 139 выд 3,6, кв 140 выд 1,2 кв 141 выд 1,2, кв 142 выд 4,6, кв 143 выд 9,11,13,14,16. кв 146 выд 1,3 кв 154 выд 4,5.		выд 7, кв 32 выд 17, кв 69 выд 13, кв 83 выд 10				выд 2, кв3 выд10
		Итого			2,0		30		200,00		8,0		8,00		8,0	

№П	Период действия плана	Наименование участка лесничества	Прокладка просек, противопожарных разрывов, устройство противопожарных минерализованных полос)		Создание, содержание и эксплуатация наблюдательных пунктов (вышек, мачт, павильонов и других наблюдательных пунктов), пунктов сосредоточения противопожарного инвентаря		проведение профилактических контролируемых противопожарных выжиганий хвороста, лесной подстилки, сухой травы и других лесных горючих материалов, включая информацию об их территориальном размещении, площадных объемах, а также о мероприятиях по обеспечению безопасности выжиганий)		прочистка просек, прочистка противопожарных минерализованных полос и их обновление		благоустройство зон отдыха граждан, пребывающих в лесах в соответствии со статьей 11 Лесного кодекса Российской Федерации)		установка эксплуатация шлагбаумов, преград, обеспечивающих ограничение пребывания граждан в лесах в целях обеспечения пожарной безопасности		установка размещение стенов других знаков и указателей, содержащих информацию о мерах пожарной безопасности в лесах	
			км	Квартал выдел	шт.	Квартал выдел	га	Квартал выдел	км	Квартал выдел	шт	Квартал выдел	шт	Квартал выдел	шт	Квартал выдел
А	1	2	3	4	5	6	7	8	9	10	11	12	13	14	15	16
	2025	Щигровское			1,0	кв 57	19,60	кв 29выд3,кв 35 выд 11-13,кв51 выд 6,кв 56 выд 18,20,кв 72 выд 25,26 кв 73 выд13,15, кв 94 выд1,кв 109 выд2,кв 110 выд3, кв 111 выд1, кв 116 выд3,12,13,14,18 кв 124 выд12,кв 137 выд1,2,кв 140 выд1,3-9,11,14,16,17,23,30кв 141 выд6,7,9 кв 142 выд 6,9,12,16,18 кв 143выд1 кв 144 выд2,3,6	131,30	кв 8 выд 20, 28 кв 12 выд 7, кв 29 выд 3, кв 33 выд 14, кв 35 выд 9, 8 12,13,14,16,кв 38 выд 23, кв 40выд 1, кв 50 выд 7,9,29, кв51 выд 6, кв 56 выд 16,18,20,23,кв 72 выд 17,25,26,кв 73 выд 11,13,16,18,кв 101 выд 2,5, кв 109 выд 2, кв 110 выд 2,3, кв111 выд 1, кв 112 выд 3, кв 113 выд 7,8,13, кв 114 выд 8, кв 116 выд1,3,13,14,кв 117 выд1, кв 118 выд 3,кв 124 выд 3,12,14,кв 134 выд 1,2,6,кв 137 выд 1,2,4,кв 140 выд 1-4,6-9,11,12,14,16-18,22-24, 30,31,кв 141 выд 3,5,9,12-14, кв 142 выд5,6,8,9,11,12,16,18 кв 143 выд1, кв 146 выд1-4.	4,0	кв56 выд1,кв 57 выд 1,кв 63 выд 5, кв 65 выд 1	8,00	кв89 выд15, кв 88 выд 13, кв 56 выд 23,8, кв 57 выд 1, кв 140 выд 2,19, кв 143 выд 1	6,0	кв70 выд1 кв140 выд19, кв140в ыд 7, кв142 выд18, кв65 выд1,кв 75 выд2
	2025	Тимское			1,0	кв 154	10,4	кв 9 выд1,2, кв 12 выд4-6,кв 19 выд7, кв 21 выд3, кв 28	68,70	кв 9 выд1-3,кв 12 выд 6, кв 14 выд 11, кв 18 выд 26,27, кв 19 выд 1,7, кв 21 выд 3, кв 25 выд 2, кв 28	4,0	кв 15 выд 7, кв 32 выд 17,			2,0	кв 118 выд 2,кв3 выд10

№П	Период действия плана	Наименование участкового лесничества	Прокладка просек, противопожарных разрывов, устройство противопожарных минерализованных полос)		Создание, содержание и эксплуатация пожарных наблюдательных пунктов (вышек, мачт, павильонов и других наблюдательных пунктов), пунктов сосредоточения противопожарного инвентаря		проведение профилактических контролируемых противопожарных выжиганий хвороста, лесной подстилки, сухой травы и других лесных горючих материалов, включая информацию об их территориальном размещении, площадных объемах, а также о мероприятиях по обеспечению безопасности выжиганий)		очистка просек, прочистка противопожарных минерализованных полос и их обновление		благоустройство зон отдыха граждан, пребывающих в лесах в соответствии со статьей 11 Лесного кодекса Российской Федерации)		установка эксплуатация шлагбаумов, преград, обеспечивающих ограничение пребывания граждан в лесах в целях обеспечения пожарной безопасности		установка размещение стенов и указателей, содержащих информацию о мерах пожарной безопасности в лесах	
			км	Квартал выдел	шт.	Квартал выдел	га	Квартал выдел	км	Квартал выдел	шт	Квартал выдел	шт	Квартал выдел	шт	Квартал выдел
А	1	2	3	4	5	6	7	8	9	10	11	12	13	14	15	16
								выд8, кв 29 выд4, кв 33 выд1-3, кв 42 выд 4,11, кв 65 выд5, кв 69 выд2, кв 73 выд 30, кв 74 выд 19,24, кв 75 выд15, кв 77 выд2, кв 79 выд22,кв 91 выд5, кв 110 выд10,17, кв 11 выд 9, кв 112 выд13,19, кв 132 выд1, кв 133 выд13, кв 135 выд9,10, кв 137 выд1, кв 143 выд6,9,10, 14,16-18		выд 8, кв 29 выд 4, кв 33 выд1,кв 43 выд 5, кв 46 выд 8, кв 47 выд 8, кв 69 вы 1,2,13,19,20 кв 74 выд 19, 24, кв 75 выд 15, кв 77 выд 2, кв 79 выд30, кв 3 выд 3,4,6,20,кв 85 выд 2,кв 91 выд 5. кв 99 выд1, кв 102 выд 4, 24, кв 106 выд 17,26, кв 110 выд17, 20, кв 111 выд 5, 8,9, кв 112 выд 13, 19кв 114 выд 3, 10.кв 117 выд 8, кв 118 выд 12, кв 122 выд 33, кв 132 выд1, кв 133 выд13, кв 135 выд 2,9,10.кв 137 выд1, 4,5,кв 139 выд 3,6, кв 140 выд 1,2 кв 141 выд 1,2, кв 142выд 4,6, кв 143 выд 9,11,13,14,16.кв 146 выд 1,3 кв 154 выд 4,5.		кв 69 выд 13, кв 83 выд 10				
		итого			2,0		30		200,00		8,0		8,00		8,0	
	2026	Щигровско е			1,0	кв 57	19,60	кв 29выд3,кв 35 выд 11-13,кв51 выд 6,кв 56 выд	131,30	кв 8 выд 20, 28 кв 12 выд 7, кв 29 выд 3, кв 33 выд 14, кв 35 выд9 ,8	4,0	кв56 выд1,кв 57 выд	8,00	кв89 выд15, кв 88	6,0	кв70 выд1 кв140



№П	Период действия плана	Наименование участка лесничества	Прокладка просек, противопожар ных разрывов, устройство противопожар ных минерализова нных полос)		Создание, содержание и эксплуатация пожарных наблюдательны х пунктов (вышек, мачт, павильонов и других наблюдательны х пунктов), пунктов сосредоточения противопожарн ого инвентаря		проведение профилактических контролируемых противопожарных выжиганий хвороста, лесной подстилки, сухой травы и других лесных горючих материалов, включая информацию об их территориальном размещении, площадных объемах, а также о мероприятиях по обеспечению безопасности выжиганий)		прочистка просек, прочистка противопожарных минерализованных полос и их обновление		благоустройст во зон отдыха граждан, пребывающих в лесах в соответствии со статьёй 11 Лесного кодекса Российской Федерации)		установка эксплуатация плагбаумов, преград , обеспечивающих ограничение пребывания граждан в лесах в целях обеспечения пожарной безопасности		установка размещение стендов и указателей, содержащих информацию о мерах пожарной безопасности в лесах	
			км	Кварт ал выдел	шт.	Кварт ал выдел	га	Кварт ал выдел	км	Кварт ал выдел	шт	Кварт ал выдел	шт	Кварт ал выдел	шт	Кварт ал выдел
А	1	2	3	4	5	6	7	8	9	10	11	12	13	14	15	16
								18,20,кв 72 выд 25,26 кв 73 выд13,15, кв 94 выд1,кв 109 выд2,кв 110 выд3, кв 111 выд1, кв 116 выд3,12,13,14,1 8 кв 124 выд12,кв 137 выд1,2,кв 140 выд1,3- 9,11,14,16,17,23 ,30кв 141 выд6,7,9 кв 142 выд 6,9,12,16,18 кв 143выд1 кв 144 выд2,3,6		12,13,14,16,кв 38 выд 23, кв 40выд 1, кв 50 выд 7,9,29, кв51 выд 6, кв 56 выд 16,18,20,23,кв 72 выд 17,25,26,кв 73 выд 11,13,16,18,кв 101 выд 2,5, кв 109 выд 2, кв 110 выд 2,3, кв111 выд 1, кв 112 выд 3, кв 113 выд 7,8,13, кв 114 выд 8, кв 116 выд1,3,13,14,кв 117 выд1, кв 118 выд 3,кв 124 выд 3,12,14,кв 134 выд 1,2,6,кв 137 выд 1,2,4,кв 140 выд 1-4,6-9,11,12,14,16-18,22- 24, 30,31,кв 141 выд 3,5,9,12-14, кв 142 выд5,6,8,9,11,12,16,18 кв 143 выд1, кв 146 выд1-4.		1,кв 63 выд 5, кв 65 выд 1		выд 13, кв 56 выд 23,8, кв 57 выд 1, кв 140 выд 2,19, кв 143 выд 1		выд19, кв140в ыд 7, кв142 выд18, кв65 выд1,кв 75 выд2

№П	Период действия плана	Наименование участкового лесничества	Прокладка просек, противопожарных разрывов, устройство противопожарных минерализованных полос)		Создание, содержание и эксплуатация пожарных наблюдательных пунктов (вышек, мачт, павильонов и других наблюдательных пунктов), пунктов сосредоточения противопожарного инвентаря		проведение профилактических контролируемых противопожарных выжиганий хвороста, лесной подстилки, сухой травы и других лесных горючих материалов, включая информацию об их территориальном размещении, площадных объемах, а также о мероприятиях по обеспечению безопасности выжиганий)		прочистка просек, прочистка противопожарных минерализованных полос и их обновление		благоустройство зон отдыха граждан, пребывающих в лесах в соответствии со статьей 11 Лесного кодекса Российской Федерации)		установка эксплуатации шлагбаумов, преград , обеспечивающих ограничение пребывания граждан в лесах в целях обеспечения пожарной безопасности		установка размещение стендов других знаков и указателей, содержащих информацию о мерах пожарной безопасности в лесах	
			км	Квартал выдел	шт.	Квартал выдел	га	Квартал выдел	км	Квартал выдел	шт	Квартал выдел	шт	Квартал выдел	шт	Квартал выдел
А	1	2	3	4	5	6	7	8	9	10	11	12	13	14	15	16
	2026	Тимское			1,0	кв 154	10,40	кв 9 выд1,2, кв 12 выд4-6,кв 19 выд7, кв 21 выд3, кв 28 выд8, кв 29 выд4, кв 33 выд1-3, кв 42 выд 4,11, кв 65 выд5, кв 69 выд2, кв 73 выд 30, кв 74 выд 19,24, кв 75 выд15, кв 77 выд2, кв 79 выд22,кв 91 выд5, кв 110 выд10,17, кв 11 выд 9, кв 112 выд13,19, кв 132 выд1, кв 133 выд13, кв 135 выд9,10, кв 137 выд1, кв 143 выд6,9,10, 14,16-18	68,70	кв 9 выд1-3,кв 12 выд 6, кв 14 выд 11, кв 18 выд 26,27, кв 19 выд 1,7, кв 21 выд 3, кв 25 выд 2, кв 28 выд 8, кв 29 выд 4, кв 33 выд1,кв 43 выд 5, кв 46 выд 8, кв 47 выд 8, кв 69 вы 1,2,13,19,20 кв 74 выд 19, 24, кв 75 выд 15, кв 77 выд 2, кв 79 выд30, кв 3 выд 3,4,6,20,кв 85 выд 2,кв 91 выд 5. кв 99 выд1, кв 102 выд 4, 24, кв 106 выд 17,26, кв 110 выд17, 20, кв 111 выд 5, 8,9, кв 112 выд 13, 19кв 114 выд 3, 10.кв 117 выд 8, кв 118 выд 12, кв 122 выд 33, кв 132 выд1, кв 133 выд13, кв 135 выд 2,9,10.кв 137 выд1, 4,5,кв 139 выд 3,6, кв 140 выд 1,2 кв 141 выд 1,2, кв 142выд 4,6, кв 143 выд 9,11,13,14,16.кв 146 выд 1,3 кв 154 выд 4,5.	4,0	кв 15 выд 7, кв 32 выд 17, кв 69 выд 13, кв 83 выд 10		2,0	кв 118 выд 2,кв3 выд10	

№П	Период действия плана	Наименование участка лесничества	Прокладка просек, противопожар ных разрывов, устройство противопожар ных минерализова нных полос)		Создание, содержание и эксплуатация пожарных наблюдательны х пунктов (вышек, мачт, павильонов и других наблюдательны х пунктов), пунктов сосредоточения противопожарн ого инвентаря		проведение профилактических контролируемых противопожарных выжиганий хвороста, лесной подстилки, сухой травы и других лесных горючих материалов, включая информацию об их территориальном размещении, площадных объемах, а также о мероприятиях по обеспечению безопасности выжиганий)		очистка просек, прочистка противопожарных минерализованных полос и их обновление		благоустройст во зон отдыха граждан, пребывающих в лесах в соответствии со статьей 11 Лесного кодекса Российской Федерации)		установка эксплуатация шлабаумов, преград , обеспечивающих ограничение пребывания граждан в лесах в целях обеспечения пожарной безопасности		установка размещение стендов и указателей, содержащих информацию о мерах пожарной безопасности в лесах	
			км	Кварт ал выдел	шт.	Кварт ал выдел	га	Кварт ал выдел	км	Кварт ал выдел	шт	Кварт ал выдел	шт	Кварт ал выдел	шт	Кварт ал выдел
А	1	2	3	4	5	6	7	8	9	10	11	12	13	14	15	16
		итого			2,0		30		200,00		8,0		8,00		8,0	
	2027	Щигровско е			1,0	кв 57	19,6	кв 29выд3,кв 35 выд 11-13,кв51 выд 6,кв 56 выд 18,20,кв 72 выд 25,26 кв 73 выд13,15, кв 94 выд1,кв 109 выд2,кв 110 выд3, кв 111 выд1, кв 116 выд3,12,13,14,1 8 кв 124 выд12,кв 137 выд1,2,кв 140 выд1,3- 9,11,14,16,17,23 ,30кв 141 выд6,7,9 кв 142 выд 6,9,12,16,18 кв 143выд1 кв 144 выд2,3,6	131,30	кв 8 выд 20, 28 кв 12 выд 7, кв 29 выд 3, кв 33 выд 14, кв 35 вы9 ,8 12,13,14,16,кв 38 выд 23, кв 40выд 1, кв 50 выд 7,9,29, кв51 выд 6, кв 56 выд 16,18,20,23,кв 72 выд 17,25,26,кв 73 выд 11,13,16,18,кв 101 выд 2,5, кв 109 выд 2, кв 110 выд 2,3, кв111 выд 1, кв 112 выд 3, кв 113 выд 7,8,13, кв 114 выд 8, кв 116 выд1,3,13,14,кв 117 выд1, кв 118 выд 3,кв 124 выд 3,12,14,кв 134 выд 1,2,6,кв 137 выд 1,2,4,кв 140 выд 1-4,6-9,11,12,14,16-18,22- 24, 30,31,кв 141 выд 3,5,9,12-14, кв 142 выд5,6,8,9,11,12,16,18 кв 143 выд1, кв 146 выд1-4.	4,0	кв56 выд1,кв 57 выд 1,кв 63 выд 5, кв 65 выд 1	8,00	кв89 выд15, кв 88 выд 13, кв 56 выд 23,8, кв 57 выд 1, кв 140 выд 2,19, кв 143 выд 1	6,0	кв70 выд1 кв140 выд19, кв140в ыд 7, кв142 выд18, кв65 выд1,кв 75 выд2
	2027	Тимское			1,0	кв 154	10,4	кв 9 выд1,2, кв	68,70	кв 9 выд1-3,кв 12 выд 6,	4,0	кв 15			2,0	кв 118

№П	Период действия плана	Наименование участка лесничества	Прокладка просек, противопожар ных разрывов, устройство противопожар ных минерализова нных полос)		Создание, содержание и эксплуатация пожарных наблюдательны х пунктов (вышек, мачт, павильонов и других наблюдательны х пунктов), пунктов сосредоточения противопожарн ого инвентаря		проведение профилактических контролируемых противопожарных выжиганий хвороста, лесной подстилки, сухой травы и других лесных горючих материалов, включая информацию об их территориальном размещении, площадных объемах, а также о мероприятиях по обеспечению безопасности выжиганий)		очистка просек, прочистка противопожарных минерализованных полос и их обновление		благоустройст во зон отдыха граждан, пребывающих в лесах в соответствии со статьей 11 Лесного кодекса Российской Федерации)		установка эксплуатация шлабаумов, преград , обеспечивающих ограничение пребывания граждан в лесах в целях обеспечения пожарной безопасности		установка размещение стендов и указателей, содержащих информацию о мерах пожарной безопасности в лесах	
			км	Кварт ал выдел	шт.	Кварт ал выдел	га	Кварт ал выдел	км	Кварт ал выдел	шт	Кварт ал выдел	шт	Кварт ал выдел	шт	Кварт ал выдел
А	1	2	3	4	5	6	7	8	9	10	11	12	13	14	15	16
								12 выд4-6, кв 19 выд7, кв 21 выд3, кв 28 выд8, кв 29 выд4, кв 33 выд1-3, кв 42 выд 4,11, кв 65 выд5, кв 69 выд2, кв 73 выд 30, кв 74 выд 19,24, кв 75 выд15, кв 77 выд2, кв 79 выд22, кв 91 выд5, кв 110 выд10,17, кв 11 выд 9, кв 112 выд13,19, кв 132 выд1, кв 133 выд13, кв 135 выд9,10, кв 137 выд1, кв 143 выд6,9,10, 14,16-18		кв 14 выд 11, кв 18 выд 26,27, кв 19 выд 1,7, кв 21 выд 3, кв 25 выд 2, кв 28 выд 8, кв 29 выд 4, кв 33 выд1, кв 43 выд 5, кв 46 выд 8, кв 47 выд 8, кв 69 вы 1,2,13,19,20 кв 74 выд 19, 24, кв 75 выд 15, кв 77 выд 2, кв 79 выд30, кв 3 выд 3,4,6,20, кв 85 выд 2, кв 91 выд 5. кв 99 выд1, кв 102 выд 4, 24, кв 106 выд 17,26, кв 110 выд17, 20, кв 111 выд 5, 8,9, кв 112 выд 13, 19 кв 114 выд 3, 10. кв 117 выд 8, кв 118 выд 12, кв 122 выд 33, кв 132 выд1, кв 133 выд13, кв 135 выд 2,9,10. кв 137 выд1, 4,5, кв 139 выд 3,6, кв 140 выд 1,2 кв 141 выд 1,2, кв 142 выд 4,6, кв 143 выд 9,11,13,14,16. кв 146 выд 1,3 кв 154 выд 4,5.		выд 7, кв 32 выд 17, кв 69 выд 13, кв 83 выд 10				выд 2, кв3 выд10
		итого			2,0		30		200,00		8,0		8,00		8,0	

№П	Период действия плана	Наименование участка лесничества	Прокладка просек, противопожарных разрывов, устройство противопожарных минерализованных полос)		Создание, содержание и эксплуатация наблюдательных пунктов (вышек, мачт, павильонов и других наблюдательных пунктов), пунктов сосредоточения противопожарного инвентаря		проведение профилактических контролируемых противопожарных выжиганий хвороста, лесной подстилки, сухой травы и других лесных горючих материалов, включая информацию об их территориальном размещении, площадных объемах, а также о мероприятиях по обеспечению безопасности выжиганий)		очистка просек, прочистка противопожарных минерализованных полос и их обновление		благоустройство зон отдыха граждан, пребывающих в лесах в соответствии со статьей 11 Лесного кодекса Российской Федерации)		установка эксплуатация шлагбаумов, преград, обеспечивающих ограничение пребывания граждан в лесах в целях обеспечения пожарной безопасности		установка размещение стенов других знаков и указателей, содержащих информацию о мерах пожарной безопасности в лесах	
			км	Квартал выдел	шт.	Квартал выдел	га	Квартал выдел	км	Квартал выдел	шт	Квартал выдел	шт	Квартал выдел	шт	Квартал выдел
А	1	2	3	4	5	6	7	8	9	10	11	12	13	14	15	16
	2028	Щигровское			1,0	кв 57	19,6	кв 29выд3,кв 35 выд 11-13,кв51 выд 6,кв 56 выд 18,20,кв 72 выд 25,26 кв 73 выд13,15, кв 94 выд1,кв 109 выд2,кв 110 выд3, кв 111 выд1, кв 116 выд3,12,13,14,18 кв 124 выд12,кв 137 выд1,2,кв 140 выд1,3-9,11,14,16,17,23,30кв 141 выд6,7,9 кв 142 выд 6,9,12,16,18 кв 143выд1 кв 144 выд2,3,6	131,30	кв 8 выд 20, 28 кв 12 выд 7, кв 29 выд 3, кв 33 выд 14, кв 35 выд 9, 8 12,13,14,16,кв 38 выд 23, кв 40выд 1, кв 50 выд 7,9,29, кв51 выд 6, кв 56 выд 16,18,20,23,кв 72 выд 17,25,26,кв 73 выд 11,13,16,18,кв 101 выд 2,5, кв 109 выд 2, кв 110 выд 2,3, кв111 выд 1, кв 112 выд 3, кв 113 выд 7,8,13, кв 114 выд 8, кв 116 выд1,3,13,14,кв 117 выд1, кв 118 выд 3,кв 124 выд 3,12,14,кв 134 выд 1,2,6,кв 137 выд 1,2,4,кв 140 выд 1-4,6-9,11,12,14,16-18,22-24, 30,31,кв 141 выд 3,5,9,12-14, кв 142 выд5,6,8,9,11,12,16,18 кв 143 выд1, кв 146 выд1-4.	4,0	кв56 выд1,кв 57 выд 1,кв 63 выд 5, кв 65 выд 1	8,00	кв89 выд15, кв 88 выд 13, кв 56 выд 23,8, кв 57 выд 1, кв 140 выд 2,19, кв 143 выд 1	6,0	кв70 выд1кв 140 выд19, кв140выд 7, кв142 выд18, кв65 выд1,кв 75 выд2
	2028	Тимское			1,0	кв 154	10,40	кв 9 выд1,2, кв 12 выд4-6,кв 19 выд7, кв 21 выд3, кв 28	68,70	кв 9 выд1-3,кв 12 выд 6, кв 14 выд 11, кв 18 выд 26,27, кв 19 выд 1,7, кв 21 выд 3, кв 25 выд 2, кв 28	4,0	кв 15 выд 7, кв 32 выд 17,			2,0 0	кв 118 выд 2,кв3 выд10

№П	Период действия плана	Наименование участка лесничества	Прокладка просек, противопожар ных разрывов, устройство противопожар ных минерализова нных полос)		Создание, содержание и эксплуатация пожарных наблюдательны х пунктов (вышек, мачт, павильонов и других наблюдательны х пунктов), пунктов сосредоточения противопожарн ого инвентаря		проведение профилактических контролируемых противопожарных выжиганий хвороста, лесной подстилки, сухой травы и других лесных горючих материалов, включая информацию об их территориальном размещении, площадных объемах, а также о мероприятиях по обеспечению безопасности выжиганий)		прочистка просек, прочистка противопожарных минерализованных полос и их обновление		благоустройст во зон отдыха граждан, пребывающих в лесах в соответствии со статьей 11 Лесного кодекса Российской Федерации)		установка эксплуатация шлаббаумов, преград , обеспечивающих ограничение пребывания граждан в лесах в целях обеспечения пожарной безопасности		установка размещение стендов и указателей, содержащих информацию о мерах пожарной безопасности в лесах	
			км	Кварт ал выдел	шт.	Кварт ал выдел	га	Кварт ал выдел	км	Кварт ал выдел	шт	Кварт ал выдел	шт	Кварт ал выдел	шт	Кварт ал выдел
А	1	2	3	4	5	6	7	8	9	10	11	12	13	14	15	16
								выд8, кв 29 выд4, кв 33 выд1-3, кв 42 выд 4,11, кв 65 выд5, кв 69 выд2, кв 73 выд 30, кв 74 выд 19,24, кв 75 выд15, кв 77 выд2, кв 79 выд22,кв 91 выд5, кв 110 выд10,17, кв 11 выд 9, кв 112 выд13,19, кв 132 выд1, кв 133 выд13, кв 135 выд9,10, кв 137 выд1, кв 143 выд6,9,10, 14,16-18		выд 8, кв 29 выд 4, кв 33 выд1,кв 43 выд 5, кв 46 выд 8, кв 47 выд 8, кв 69 вы 1,2,13,19,20 кв 74 выд 19, 24, кв 75 выд 15, кв 77 выд 2, кв 79 выд30, кв 3 выд 3,4,6,20,кв 85 выд 2,кв 91 выд 5. кв 99 выд1, кв 102 выд 4, 24, кв 106 выд 17,26, кв 110 выд17, 20, кв 111 выд 5, 8,9, кв 112 выд 13, 19кв 114 выд 3, 10.кв 117 выд 8, кв 118 выд 12, кв 122 выд 33, кв 132 выд1, кв 133 выд13, кв 135 выд 2,9,10.кв 137 выд1, 4,5,кв 139 выд 3,6, кв 140 выд 1,2 кв 141 выд 1,2, кв 142выд 4,6, кв 143 выд 9,11,13,14,16.кв 146 выд 1,3 кв 154 выд 4,5.		кв 69 выд 13, кв 83 выд 10				
		Итого			2,0		30		200,00		8,0		8,00		8,0	

2.16. Календарный план выполнения мер противопожарного обустройства лесов отображено в **Таблице 2.16.**

**Таблица 2.16.**

№п/п	Меры противопожарного обустройства	Ед. изм.	Плановый объем на год	Плановый подекадный объем (заполняется нарастающим итогом с начала года)																		
				ЯНВАРЬ			ФЕВРАЛЬ			МАРТ			АПРЕЛЬ			МАЙ			ИЮНЬ			
				10 число	20 число	30 число	10 число	20 число	30 число	10 число	20 число	30 число	10 число	20 число	30 число	10 число	20 число	30 число	10 число	20 число	30 число	
1		2	3	4			5			6			7			8			9			
Профилактические противопожарные мероприятия																						
1	Прочистка противопожарных минерализованных полос и их обновление	всего	км	200,0										10,0	20,0	30,0	38,0	47,0	55,0	63,0	72,0	80,0
		из них за счет средств федерального бюджета		200,0										10,0	20,0	30,0	38,0	47,0	55,0	63,0	72,0	80,0
		из них за счет средств регионального бюджета																				
		средств арендаторов																				
		иных источников																				
		в том числе по Щигровскому участковому л-ву		131,3										8,0	16,0	24,0	29,0	35,0	40,0	43,0	47,0	50,0
		из них за счет средств федерального бюджета												8,0	16,0	24,0	29,0	35,0	40,0	43,0	47,0	50,0
		из них за счет средств регионального бюджета																				

[illegible]



[illegible]

№п/п	Меры противопожарного обустройства	Ед. изм.	Плановый объем на год	Плановый подекадный объем (заполняется нарастающим итогом с начала года)																					
				ЯНВАРЬ			ФЕВРАЛЬ			МАРТ			АПРЕЛЬ			МАЙ			ИЮНЬ						
				10 число	20 число	30 число	10 число	20 число	30 число	10 число	20 число	30 число	10 число	20 число	30 число	10 число	20 число	30 число	10 число	20 число	30 число				
1				2		3		4			5			6			7			8			9		
Профилактическая противопожарная пропаганда																									
3	Благоустройство зон отдыха граждан, пребывающих в лесах	всего	шт	8,0														3,0	6,0	8,0	8,0	8,0	8,0		
		из них за счет средств федерального бюджета		8,0														3,0	6,0	8,0	8,0	8,0	8,0		
		из них за счет средств регионального бюджета																							
		средств арендаторов																							
		иных источников																							
		в том числе по Щигровскому участ. л-ву		4,0														2,0	3,0	4,0	4,0	4,0	4,0		
		из них за счет средств федерального бюджета		4,0														2,0	3,0	4,0	4,0	4,0	4,0		
		из них за счет средств регионального бюджета																							
		средств арендаторов																							
		иных источников																							
		в том числе по Тимскому участ. л-ву		4,0															1,0	3,0	4,0	4,0	4,0	4,0	

№п/п	Меры противопожарного обустройства	Ед. изм.	Плановый объем на год	Плановый подекадный объем (заполняется нарастающим итогом с начала года)																	
				ЯНВАРЬ			ФЕВРАЛЬ			МАРТ			АПРЕЛЬ			МАЙ			ИЮНЬ		
				10 число	20 число	30 число	10 число	20 число	30 число	10 число	20 число	30 число	10 число	20 число	30 число	10 число	20 число	30 число	10 число	20 число	30 число
1		2	3	4			5			6			7			8			9		
		шт	4,0												1,0	3,0	4,0	4,0	4,0	4,0	
4	Установка шлагбаумов, устройство преград, обеспечивающих ограничение пребывания граждан в лесах в целях обеспечения пожарной безопасности	шт	всего	2,0									2,0	2,0	2,0	2,0	2,0	2,0	2,0	2,0	
			из них за счет средств федерального бюджета	2,0									2,0	2,0	2,0	2,0	2,0	2,0	2,0	2,0	
			из них за счет средств регионального бюджета																		
			средств арендаторов																		
			иных источников																		
			в том числе по Цигровскому участ.л-ву	2,0										2,0	2,0	2,0	2,0	2,0	2,0	2,0	2,0
			из них за счет средств федерального бюджета	2,0											2,0	2,0	2,0	2,0	2,0	2,0	2,0

[illegible]

[illegible]

[illegible]

### Продолжение Таблицы 2.16.

[illegible]

№п/п	Меры противопожарного обустройства		Ед. изм.	Плановый объем на год																		
					ИЮЛЬ			АВГУСТ			СЕНТЯБРЬ			ОКТАБРЬ			НОЯБРЬ			ДЕКАБРЬ		
					10 число	20 число	30 число	10 число	20 число	30 число	10 число	20 число	30 число	10 число	20 число	30 число	10 число	20 число	30 число	10 число	20 число	30 число
	1				2	3	10			11			12			13			14			15
2	Проведение контролируемых профилактических выжиганий	в том числе по Тимскому участковому л-ву	га	68,7	32,0	35,0	37,0	40,0	43,0	46,0	50,0	54,0	58,0	61,0	64,0	68,7	68,7	68,7	68,7	68,7	68,7	68,7
		из них за счет средств федерального бюджета		68,7	32,0	35,0	37,0	40,0	43,0	46,0	46,0	54,0	58,0	58,0	64,0	68,7	68,7	68,7	68,7	68,7	68,7	
		из них за счет средств регионального бюджета																				
		средств арендаторов																				
		иных источников																				
	Проведение контролируемых профилактических выжиганий	всего	га	30,0	15,0	15,0	15,0	15,0	15,0	15,0	15,0	15,0	15,0	15,0	15,0	15,0	25,0	30,0	30,0	30,0	30,0	30,0
		из них за счет средств федерального бюджета		30,0	15,0	15,0	15,0	15,0	15,0	15,0	15,0	15,0	15,0	15,0	15,0	15,0	25,0	30,0	30,0	30,0	30,0	30,0
		из них за счет средств регионального бюджета																				
		средств арендаторов																				
		иных источников																				
		в том числе по Щигровскому участ. Л-ву		19,6	10,1	10,1	10,1	10,1	10,1	10,1	10,1	10,1	10,1	10,1	10,1	10,1	16,4	19,6	19,6	19,6	19,6	19,6
		из них за счет средств федерального бюджета		19,6	10,1	10,1	10,1	10,1	10,1	10,1	10,1	10,1	10,1	10,1	10,1	10,1	16,4	19,6	19,6	19,6	19,6	19,6



[illegible]

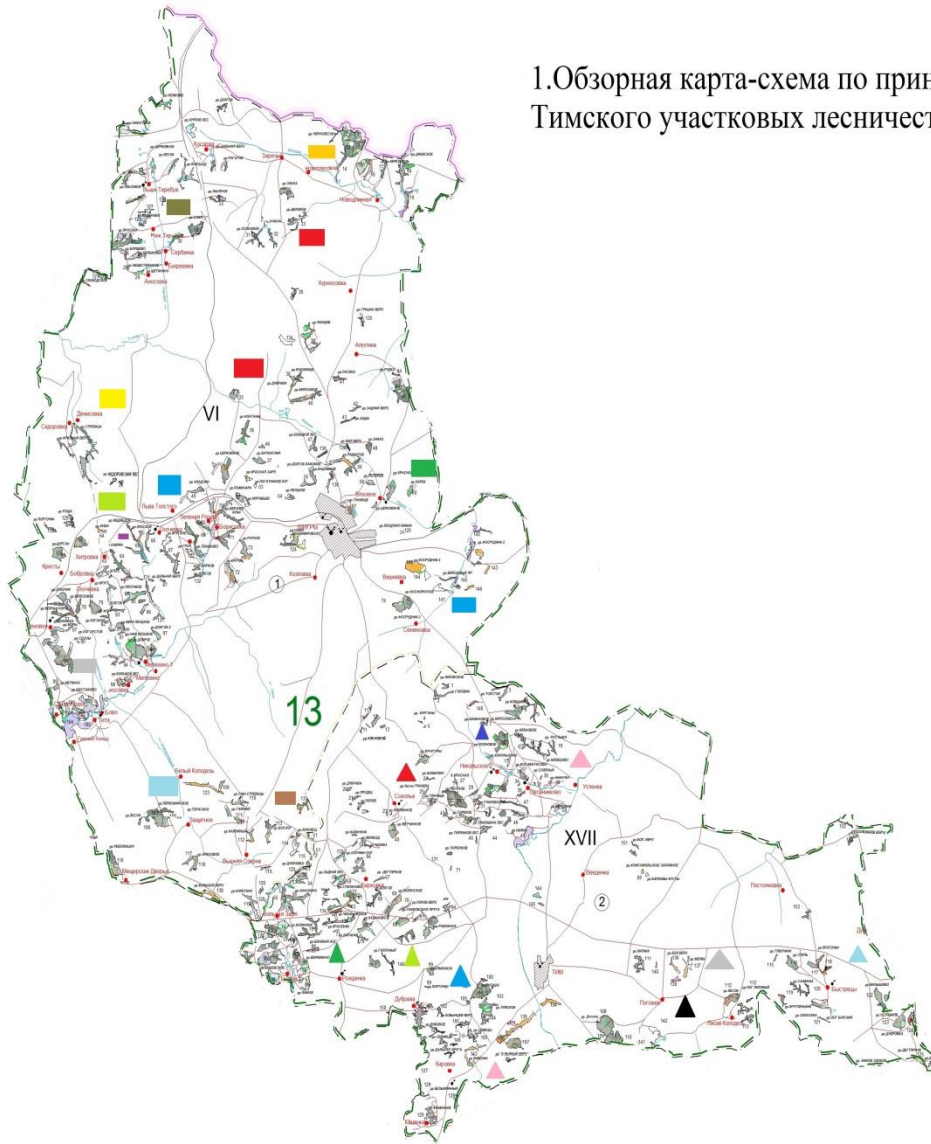
[illegible]

№п/п	Меры противопожарного обустройства		Ед. изм.	Плановый объем на год																		
					ИЮЛЬ			АВГУСТ			СЕНТЯБРЬ			ОКТАБРЬ			НОЯБРЬ			ДЕКАБРЬ		
					10 число	20 число	30 число	10 число	20 число	30 число	10 число	20 число	30 число	10 число	20 число	30 число	10 число	20 число	30 число	10 число	20 число	30 число
1		2	3	10			11			12			13			14			15			
		иных источников																				
		в том числе по Тимскому участ.л-ву																				
		из них за счет средств федерального бюджета																				
		из них за счет средств регионального бюджета																				
		средств арендаторов																				
		иных источников																				
5	Эксплуатация шлагбаумов, преград, обеспечивающих ограничение пребывания граждан в лесах в целях обеспечения пожарной безопасности	всего	шт	6,0	6,0	6,0	6,0	6,0	6,0	6,0	6,0	6,0	6,0	6,0	6,0	6,0	6,0	6,0	6,0	6,0	6,0	
		из них за счет средств федерального бюджета		6,0	6,0	6,0	6,0	6,0	6,0	6,0	6,0	6,0	6,0	6,0	6,0	6,0	6,0	6,0	6,0	6,0	6,0	
		из них за счет средств регионального бюджета																				
		средств арендаторов																				
		иных источников																				
		в том числе по Щигровскомуучастковому		6,0	6,0	6,0	6,0	6,0	6,0	6,0	6,0	6,0	6,0	6,0	6,0	6,0	6,0	6,0	6,0	6,0	6,0	
		из них за счет средств федерального бюджета		6,0	6,0	6,0	6,0	6,0	6,0	6,0	6,0	6,0	6,0	6,0	6,0	6,0	6,0	6,0	6,0	6,0	6,0	
		из них за счет средств регионального бюджета																				
		средств арендаторов																				
		иных источников																				

[illegible]

ГРАФИЧЕСКАЯ ЧАСТЬ  
плана противопожарного обустройства лесов на  
территории Щигровского лесничества

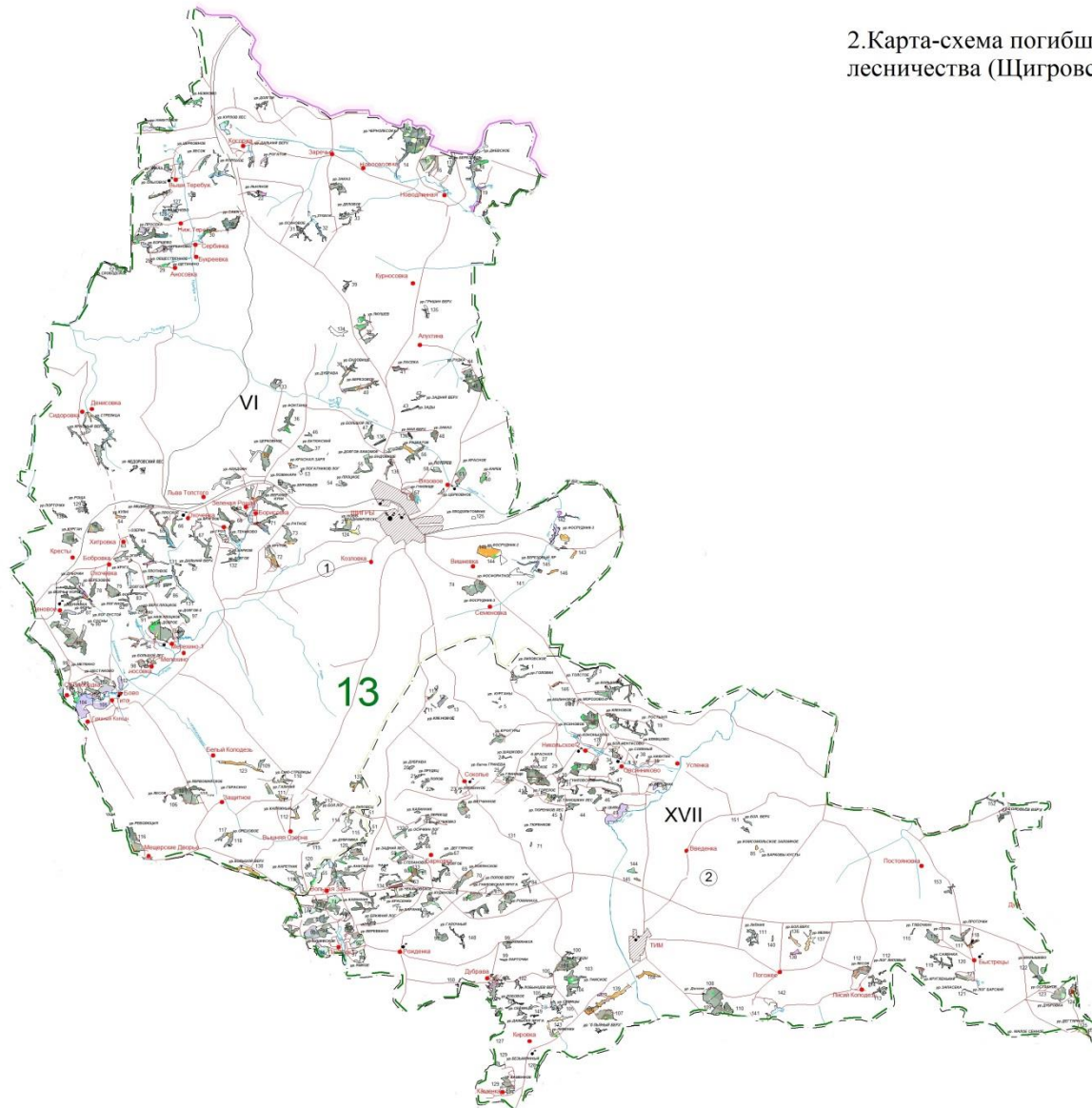
1.Обзорная карта-схема по принадлежности граничащих территорий Щигровского лесничества (Щигровского, Тимского участковых лесничеств)



Условные обозначения

№ п/п	Условные знаки	Наименование мероприятий			№ п/п	Условные знаки	Наименование собственника	Наименование муниципального образования	Наименование сельского совета (Место нахождения участка)
1		Отдел по Щигровскому лесничеству Министерства природных ресурсов Курской области			11		Филиал ООО «Черемшниковский»	Щигровский район	Вишневский сельский совет
2		Лесохозяйственные предприятия Министерства природных ресурсов Курской области			12		ООО «Авагард агро Курск»	Щигровский район	Большешенновский сельский совет
3		Границы лесничеств			13		ООО «Курск Агро»	Щигровский район	Касоржанский сельский совет
4		Границы участковых лесничеств			14		КФХ Чигорева А.И.	Щигровский район	Защитинский сельский совет
5		Границы муниципальных образований Курской области			Собственники земель граничащие с землями лесного фонда Курской области				
№ п/п	Условные знаки	Наименование собственника	Наименование муниципального образования	Наименование сельского совета (Место нахождения участка)	15		ООО «Никольское»	Тимский район	Леженский сельский совет
1		АО «Щигровская МТС»	Щигровский район	Вязовской сельский совет	16		ООО «Новый путь»	Тимский район	Становской сельский совет
2		КФХ Кутузов В.М.	Щигровский район	Вышнепольский сельский совет	17		ООО «БИ-Агро»	Тимский район	Становской сельский совет
3		ООО «Щигрыагросервис»	Щигровский район	Кривцовский сельский совет	18		ООО «Никольская земля»	Тимский район	Успенский сельский совет
4		ООО «Защитное»	Щигровский район	Защитинский сельский совет	19		КФХ Холин А.И.	Тимский район	Тимский сельский совет
5		ООО «Гринрус агро»	Щигровский район	Охочевский сельский совет	20		КФХ Матусов Н.С.	Тимский район	Становской сельский совет
6		ООО «Хлебобор+Т»	Щигровский район	Знаменский сельский совет	21		ООО «Рогозецкая Нива»	Тимский район	Быстрецкий сельский совет
7		ООО «Бизнес ресурс»	Щигровский район	Титовский сельский совет	22		ООО «Прогресс»	Тимский район	Погоженский сельский совет
8		ФХ Захаров С.Н.	Щигровский район	Теребужский сельский совет	23		КФХ Спишин Ю.И.	Тимский район	Барковский сельский совет
9		КФХ «Черноземье»	Щигровский район	Охочевский сельский совет	24		КФХ Лихачев А.В.	Тимский район	Выгорновский сельский совет
10		ФХ Коротков В.И.	Щигровский район	Теребужский сельский совет	Масштаб 1:200 000				

2.Карта-схема погибших и поврежденных лесов на территории Щигровского лесничества (Щигровского, Тимского участков лесничеств)



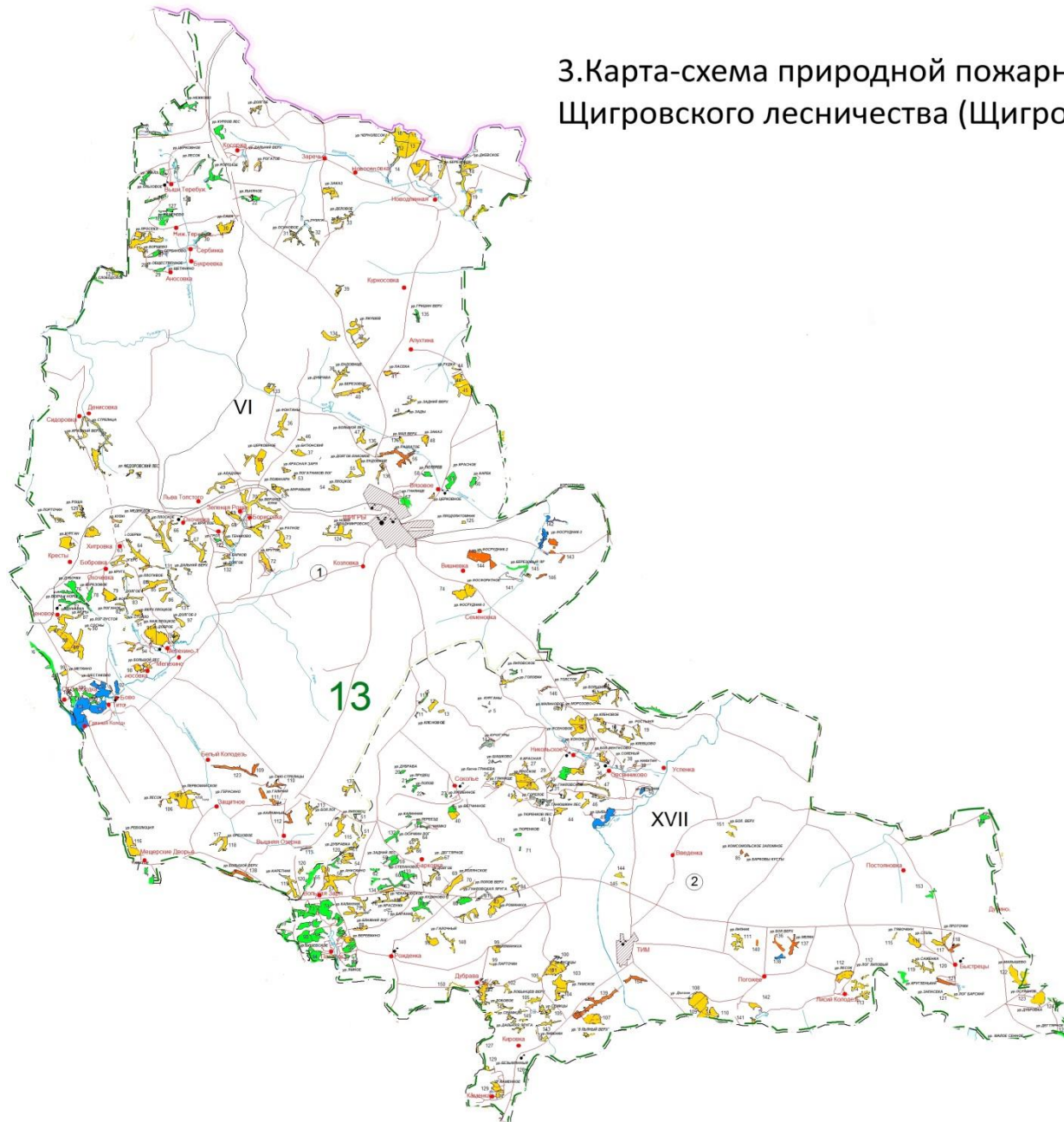
Условные обозначения

№ п/п	Условные знаки	Наименование мероприятий
1		Отдел по лесничеству Министерства природных ресурсов Курской области
2		Лесохозяйственные предприятия Министерства природных ресурсов Курской области
3		Границы лесничеств
4		Границы участковых лесничеств
5		Границы муниципальных образований Курской области
6		Лесные пожары
7		Повреждение насекомыми
8		Погодные условия и почвенно-климатические факторы
9		Болезни леса
10		Повреждение дикими животными
11		Антропогенные факторы
12		Непатогенные факторы

Масштаб 1:200 000



### 3. Карта-схема природной пожарной опасности лесов на территории Щигровского лесничества (Щигровского, Тимского участковых лесничеств)

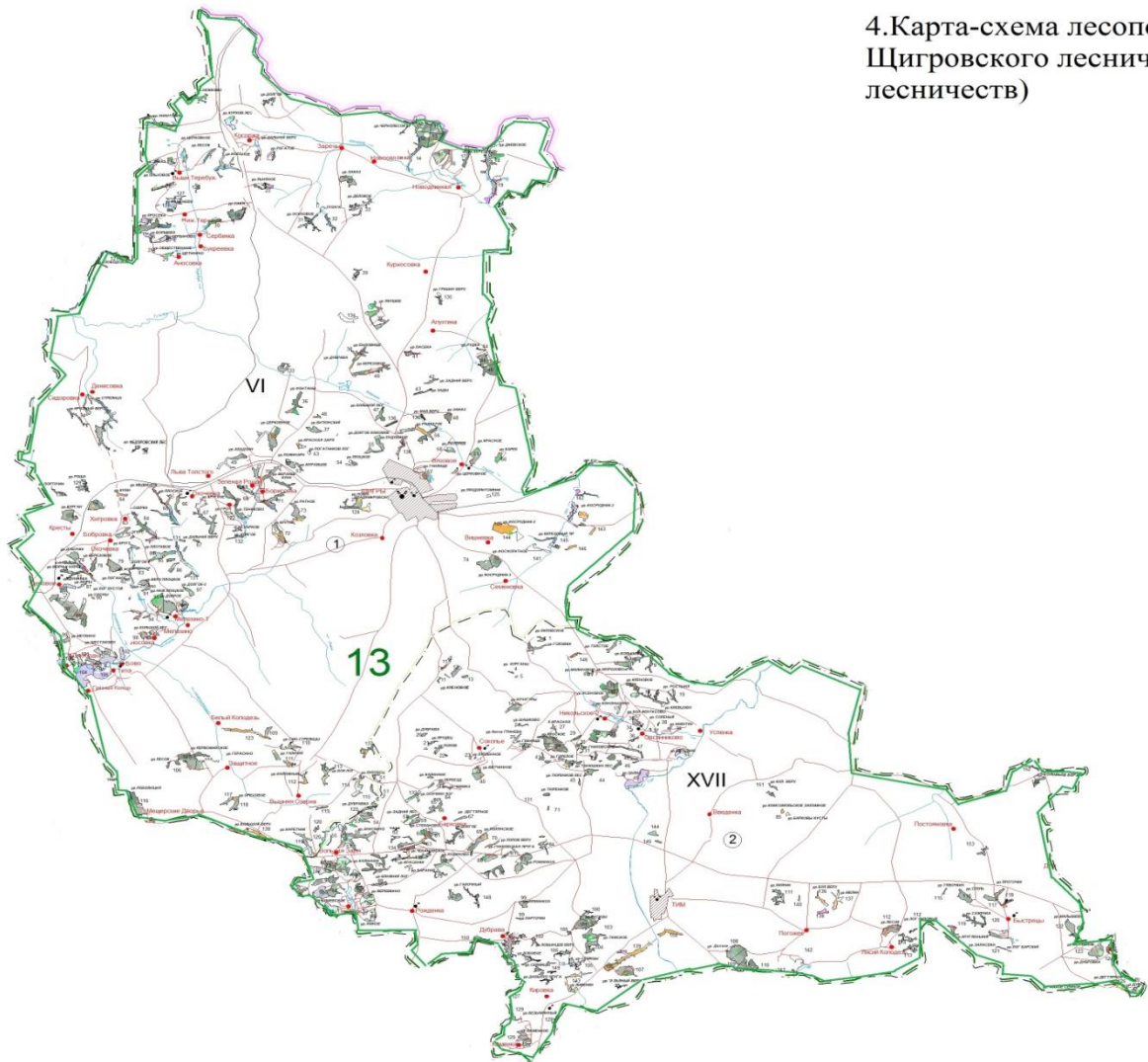


Условные обозначения

№ п/п	Условные знаки	Наименование мероприятий
1		Отдел по лесничеству Министерства природных ресурсов Курской области
2		Лесохозяйственные предприятия Министерства природных ресурсов Курской области
3		Границы лесничеств
4		Границы участковых лесничеств
5		Границы муниципальных образований Курской области
6		1 класс природной пожарной опасности
7		2 класс природной пожарной опасности
8		3 класс природной пожарной опасности
9		4 класс природной пожарной опасности
10		5 класс природной пожарной опасности



4.Карта-схема лесопожарного зонирования на территории Щигровского лесничества (Щигровского, Тимского участковых лесничеств)

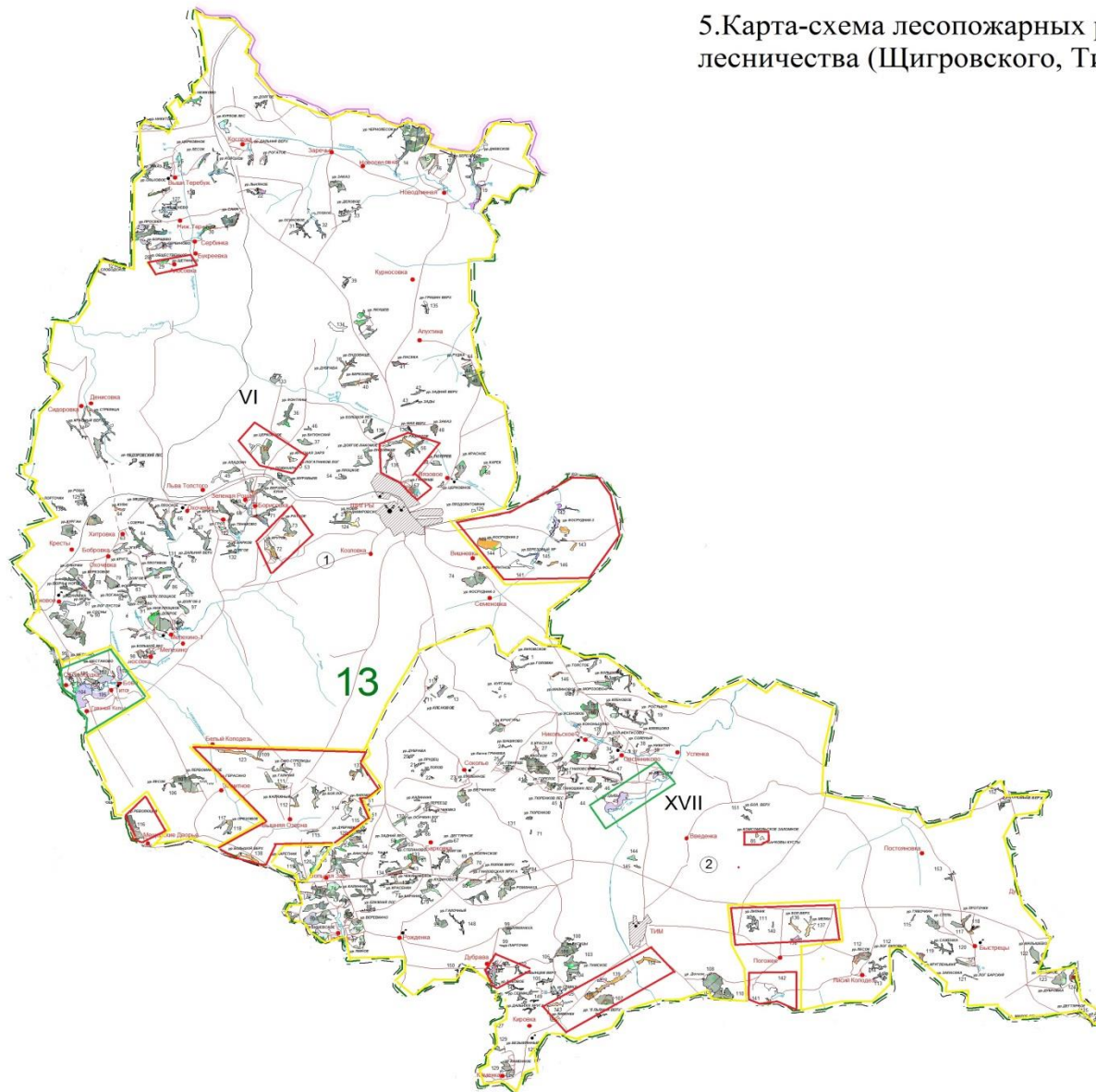


Условные обозначения

№ п/п	Условные знаки	Наименование мероприятий
1		Отдел по лесничеству Министерства природных ресурсов Курской области
2		Лесохозяйственные предприятия Министерства природных ресурсов Курской области
3		Границы лесничеств
4		Границы участковых лесничеств
5		Границы муниципальных образований Курской области
6		Зона наземного обнаружения и тушения лесных пожаров
Примечание: В соответствии с приказом Федерального агентства лесного хозяйства от 11.03.2024 № 117 «Об установлении лесопожарного зонирования земель лесного фонда» вся территория лесного фонда Курской области отнесена к зоне наземного обнаружения и тушения лесных пожаров (зона наземного мониторинга)		

Масштаб 1:200 000

5.Карта-схема лесопожарных рисков на территории Щигровского лесничества (Щигровского, Тимского участковых лесничеств)

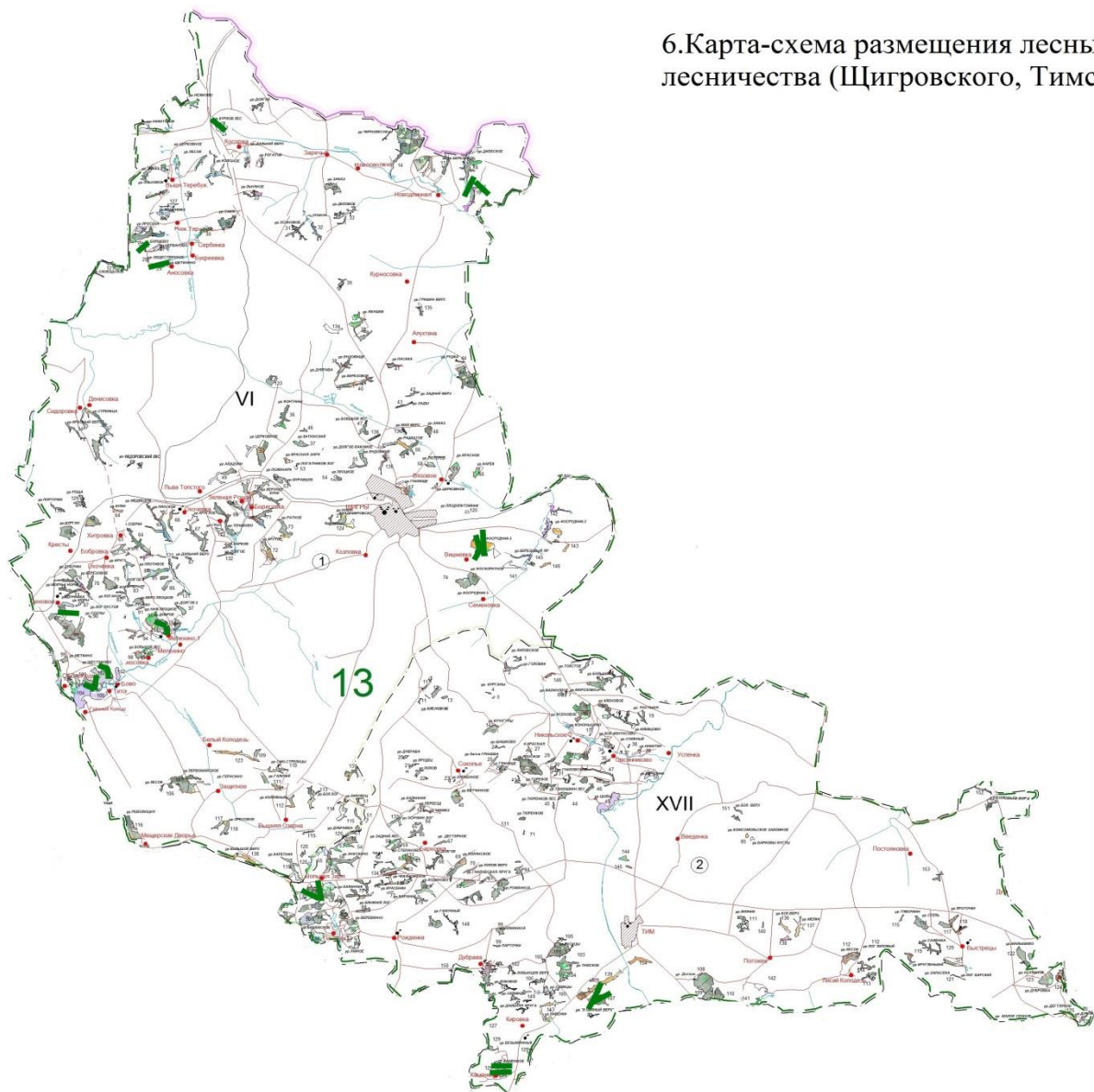


Условные обозначения

№ п/п	Условные знаки	Наименование мероприятий
1		Отдел по лесничеству Министерства природных ресурсов Курской области
2		Лесохозяйственные предприятия Министерства природных ресурсов Курской области
3		Границы лесничеств
4		Границы участков лесничеств
5		Границы муниципальных образований Курской области
6		Высокий уровень лесопожарных рисков
7		Средний уровень лесопожарных рисков
8		Низкий уровень лесопожарных рисков

Масштаб 1:200 000

6.Карта-схема размещения лесных дорог на территории Щигровского лесничества (Щигровского, Тимского участков лесничеств)



### Условные обозначения

№ п/п	Условные знаки	Наименование мероприятий
1		Отдел по лесничеству Министерства природных ресурсов Курской области
2		Лесохозяйственные предприятия Министерства природных ресурсов Курской области
3		Границы лесничеств
4		Границы участковых лесничеств
5		Границы муниципальных образований Курской области
6		Лесная дорога

Примечание: мероприятия по строительству, реконструкции, эксплуатации лесных дорог не предусмотрены лесохозяйственными регламентами по лесничествам и Лесным планом Курской области

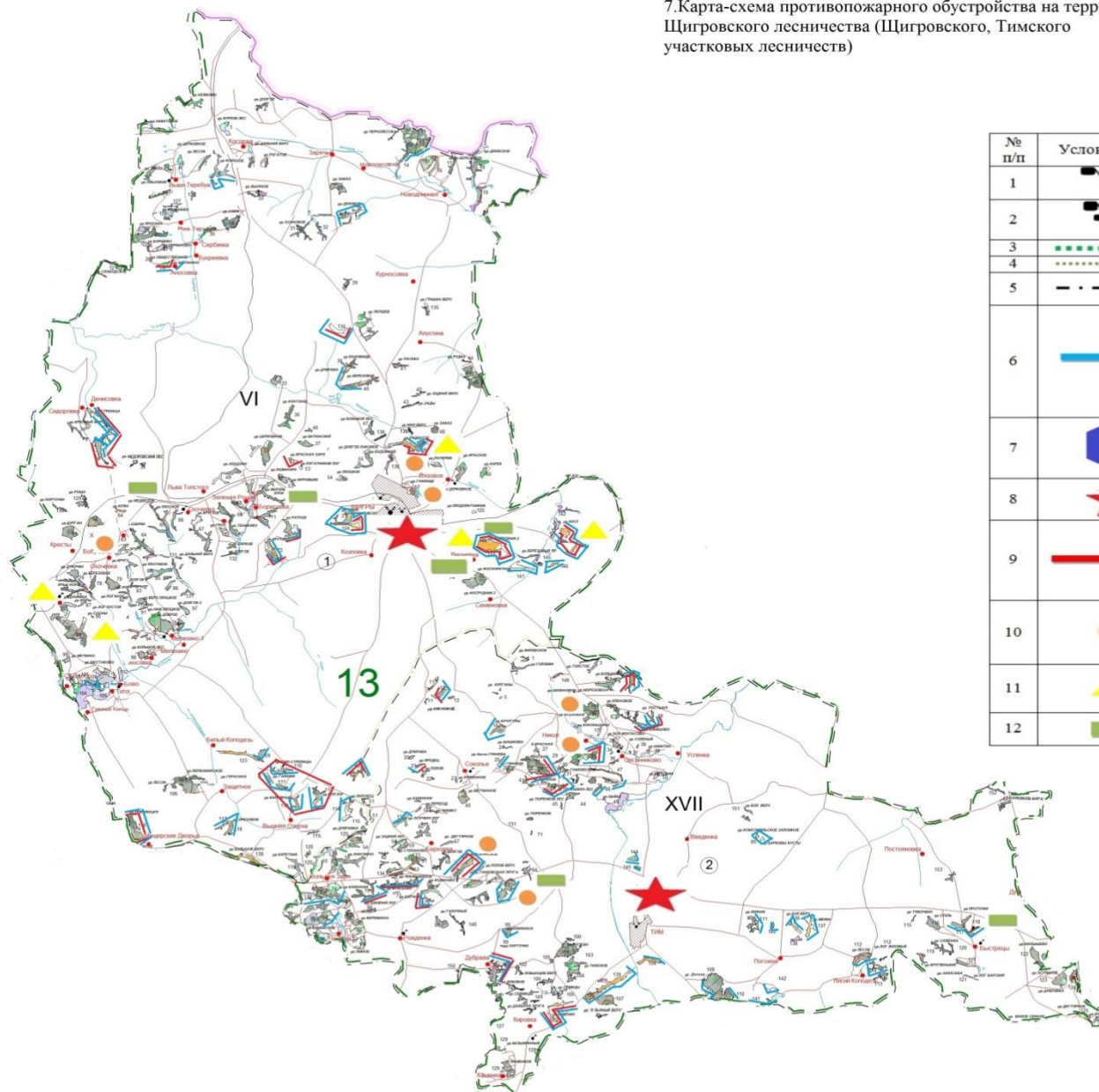
Масштаб 1:200 000



7.Карта-схема противопожарного обустройства на территории Щигровского лесничества (Щигровского, Тимского участковых лесничеств)

### Условные обозначения

№ п/п	Условные знаки	Наименование мероприятий
1		Отдел по лесничеству Министерства природных ресурсов Курской области
2		Лесохозяйственные предприятия Министерства природных ресурсов Курской области
3		Границы лесничеств
4		Границы участковых лесничеств
5		Границы муниципальных образований Курской области
6		Искусственные и естественные противопожарные барьеры, в том числе противопожарные разрывы, заслоны, минерализованные полосы, канавы, просеки и пожароустойчивые опушки, полосы, очищенные от пожароопасных сухой травяной растительности, валежа, хвороста, кустарниковой растительности
7		Пожарные наблюдательные пункты, включая вышки, мачты, павильоны и другие наблюдательные пункты
8		Пункты сосредоточения противопожарного инвентаря
9		Участки, предназначенные для проведения профилактического контролируемого противопожарного выжигания хвороста, лесной подстилки, сухой травы и других лесных горючих материалов
10		Зоны отдыха граждан, пребывающих в лесах, в том числе места для отдыха и курения в лесу, площадки для стоянок туристов, смотровые площадки и площадки для стоянки автотранспорта
11		Шлагбаумы, преграды, обеспечивающие ограничение пребывания граждан в лесах в целях обеспечения пожарной безопасности
12		Стенды и другие знаки, указатели, содержащие информацию о мерах пожарной безопасности в лесах



Масштаб 1:200 000